




	km +	km -	39 km/h	41 km/h	43 km/h
Oost-Vlaanderen					
Gent					
<p>Officiële Start</p> <p>↑ Emile Clauslaan (N60), ↑ Krijgslaan (N60), ↑ Krijgslaan (N60), ↑ De Sterre (N60), ↑ Oudenaardsesteenweg (N60), ↑ Oudenaardsesteenweg (N60)</p>	-7.4		10:55	10:55	10:55
<p>Zwijnaarde</p> <p>↑ Grote Steenweg-Noord (N60), ↑ Grote Steenweg-Noord (N60), ↑ Tramstraat (N469), ↑ Adolphe Della Faillelaan, ↑ (E17), ↑ Adolphe Della Faillelaan</p>	-4.6		11:03	11:03	11:04
Merelbeke					
Merelbeke					
<p>↑ Zwijnaardsesteenweg (N469), ↑ Hundelgemsesteenweg (N444)</p>	-1.8		11:07	11:07	11:08
<p>Officiële Start - Na 7,4km neutralisatie thv KBC</p> <p>↑ Hundelgemsesteenweg (N444), ↓ Poelstraat</p>	0.0	207.3	11:10	11:10	11:10
Bottelare					
<p>↑ Poelstraat</p>	2.6	204.7	11:14	11:14	11:14
Oosterzele					
Moortsele					
<p>↑ Vijverstraat, ↑ Moortselestraat</p>	4.0	203.3	11:16	11:16	11:16
Scheldewindeke					
<p>↑ Moortselestraat, ↑ 122/95 (11h25 en 11h38), ↑ Van Thorenburghlaan, ↑ Spiegel, ↑ Windekouter (N415)</p>	5.4	201.9	11:18	11:18	11:18
Oosterzele					
<p>↑ Windekouter (N415), ↑ Dorp N415, ↑ Dorp (N415), ↓ Groenweg, ↑ Geraardsbergsesteenweg (N456a), ↑ Geraardsbergsesteenweg (N415), ↑ Houtemstraat (N415), ↑ Houtemstraat</p>	7.7	199.6	11:22	11:21	11:21
Sint-Lievens-Houtem					
<p>↑ Bruisbeke, ↑ Wettersesteenweg (N462), ↑ Monseigneur Meulemansstraat (N462), ↑ Paardenmarkt (N462), ↑ Marktplein (N462), ↑ Polbroek (N462), ↑ Espenhoek (N462)</p>	11.5	195.8	11:28	11:27	11:26
Zottegem					
Oombergen					
<p>↑ Oombergenstraat (N462), ↑ Steenweg op Aalst (N46)</p>	15.7	191.6	11:34	11:33	11:32
Elene					
<p>↑ Oudenaardsesteenweg (N46)</p>	18.2	189.1	11:38	11:37	11:35
Oosterzele					
Balegem					
<p>↑ Oudenaardsesteenweg (N46), ↑ 122/76 (11h27 en 11h35), ↑ Houte</p>	18.2	189.1	11:38	11:37	11:35
Zottegem					
Velzeke-Ruddershove					
<p>↑ Provinciebaan (N46)</p>	19.1	188.2	11:39	11:38	11:37
<p>Litter Zone</p> <p>↑ Provinciebaan (N46)</p>	22.7	184.6	11:45	11:43	11:42
Zwalm					
Hundelgem					
<p>↑ Hundelgemsebaan (N46)</p>	22.8	184.5	11:45	11:43	11:42
Munkzwalm					
<p>↑ Hoofd (N46)</p>	24.4	182.9	11:48	11:46	11:44
Beerlegem					
<p>↑ Latemdreef (N46)</p>	24.7	182.6	11:48	11:46	11:44
Paulatem					
<p>↑ Latemdreef (N46)</p>	25.1	182.2	11:49	11:47	11:45




	km +	km -	39 km/h	41 km/h	43 km/h
Sint-Maria-Latem ↑ Latemdreef (N46)	26.2	181.1	11:50	11:48	11:47
Nederzwalm-Hermelgem ↑ Latemdreef (N46), ↕ Stationstraat	27.8	179.5	11:53	11:51	11:49
Sint-Denijs-Boekel ↑ Stationsstraat, ⚠ 89/63 (Geen verkeer), ↑ Heufkensstraat, ↕ Heufkensstraat, ↕ Vredesplein, ↕ Franskouter	29.8	177.5	11:56	11:54	11:52
Sint-Blasius-Boekel ↑ Franskouter, ↕ Rijkeleie, ↕ Boekelbaan (N454)	32.4	174.9	12:00	11:57	11:55
Horebeke					
Sint-Maria-Horebeke ↕ Meersestraat	34.1	173.2	12:02	12:00	11:58
Sint-Kornelis-Horebeke ↑ Meersestraat, ↕ Haaghoek	35.6	171.7	12:05	12:02	12:00
⚡ Haaghoek ⚡ (2000m) ↑ Haaghoek	36.2	171.1	12:06	12:03	12:00
Brakel					
Zegelsem ↑ Haaghoek, ↕ Leberg	37.3	170.0	12:07	12:05	12:02
⚡ Hill 1: Leberg 950m - Gem 4,2% - Max 13,8% ↕ Pottenberg	39.2	168.1	12:10	12:07	12:05
Elst ↑ Pottenberg, ↕ Gentsestraat (N415), ↕ Gentsestraat, ↕ Oudenaardsestraat (N8)	39.6	167.7	12:11	12:08	12:05
Zegelsem ↑ Oudenaardsestraat (N8)	41.5	165.8	12:14	12:11	12:08
Horebeke					
Sint-Kornelis-Horebeke ↑ Heerweg (N8)	43.5	163.8	12:17	12:14	12:11
Sint-Maria-Horebeke ↑ Heerweg (N8)	44.3	163.0	12:18	12:15	12:12
Oudenaarde					
Mater ↑ Hauwaart (N8), ↑ Geraardsbergenstraat (N8)	45.7	161.6	12:20	12:17	12:14
Volkegem ↑ Geraardsbergenstraat (N8)	48.1	159.2	12:24	12:20	12:17
Edelare ↑ Kerzelare (N8), ↑ Edelareberg (N8)	48.9	158.4	12:25	12:22	12:18
Leupegem ↑ Leupegemstraat (N8), ↕ Diependale	51.2	156.1	12:29	12:25	12:21
Oudenaarde ↑ Diependale, ↑ Doornikstraat, ↕ J.J. Raepsaetplein, ↕ Remparden, ↕ Bergstraat, ⚠ (Bovenschede), ↑ Tussenbruggen, ↑ Krekelpot, ↕ Jezuitenplein, ↕ Gentiel Antheunisplein, ↑ Woeker, ↑ Achter de Wacht, ↑ Wijngaardstraat, ↕ Tacambaroplein, ↑ Beverestraat	51.8	155.5	12:30	12:26	12:22
Bevere ↑ Beverestraat, ↕ Wortegemstraat	53.6	153.7	12:33	12:29	12:25
Wortegem-Petegem					
Moregem ↑ Oudenaardseweg	55.9	151.4	12:36	12:32	12:28



	km +	km -	39 km/h	41 km/h	43 km/h
Wortegem ↑ Oudenaardseweg, → Kruishoutemseweg (N494)	58.3	149.0	12:40	12:35	12:31
Litter Zone ↑ Kruishoutemseweg (N494)	61.6	145.7	12:45	12:40	12:36
Kruisem Nokere ↑ Anzegemsesteenweg (N494)	62.0	145.3	12:45	12:41	12:37
Kruishoutem ↑ Anzegemsesteenweg (N494), ↔ Hoogstraat (N494), ↔ Markt (N437), ↑ Kerkstraat (N437), → Kasteelstraat (N437)	63.9	143.4	12:48	12:44	12:39
Lozer ↑ Kasteelstraat (N437), → Ouwegemsesteenweg (N435)	67.8	139.5	12:54	12:49	12:45
Ouwegem ↑ Ouwegemsesteenweg (N435), ← Ouwegemstraat, → Ouwegemstraat, ← Nerethstraat, ↔ Huisgaverstraat, ↔ Hooghuisgaverstraat, → Deinsebaan (N35)	70.4	136.9	12:58	12:53	12:48
Gavere Asper ← Gentsebaan (N60)	76.6	130.7	13:08	13:02	12:57
Nazareth Eke ↑ Nieuwe Steenweg (N60), 🚲, ↑ Nieuwe Steenweg (N60), → Grenadierslaan (N452)	77.6	129.7	13:09	13:04	12:58
Gavere Semmerzake ↑ Grenadierslaan (N452), ↑ Dorpstraat, ↔ Dorpstraat	80.3	127.0	13:14	13:08	13:02
Vurste ↑ Leenstraat, → Gentweg, ← Wannegatstraat	82.8	124.5	13:17	13:11	13:06
Merelbeke Schelderode ↑ Wannegatstraat	86.1	121.2	13:23	13:16	13:10
Gavere Baaigem ↑ Baaigemstraat, ↑ Baaigemstraat, ↑ Bosstraat	86.5	120.8	13:23	13:17	13:11
Oosterzele Scheldewindeke ↑ Gaverse Steenweg, ↔ Lange Munte (N415)	89.4	117.9	13:28	13:21	13:15
🏔️ Lange Munte 🏔️ (2500m) ↑ Lange Munte (N415)	93.2	114.1	13:33	13:26	13:20
Gavere Dikkelvenne ↑ Staatsbaan (N415), ↑ Provinciebaan (N415), ↑ Provinciebaan (N415)	95.1	112.2	13:36	13:29	13:23
Zwalm Beerlegem ↑ Beerlegemsebaan (N415), ↔ Beerlegemsebaan (N415), → Latemdreef (N46)	96.2	111.1	13:38	13:31	13:24
Sint-Maria-Latem ↑ Latemdreef (N46)	99.2	108.1	13:43	13:35	13:28
Nederzwalm ↑ Latemdreef (N46), ↔ Hoogstraat (N46)	101.9	105.4	13:47	13:39	13:32
Oudenaarde					




	km +	km -	39 km/h	41 km/h	43 km/h
Welden ↑ Weldenstraat (N46)	102.8	104.5	13:48	13:40	13:33
Litter Zone ↑ Nederenamestraat (N46)	104.8	102.5	13:51	13:43	13:36
Bevoorrading ↑ Nederenamestraat (N46)	104.9	102.4	13:51	13:44	13:36
Litter Zone ↑ Nederenamestraat (N46)	105.3	102.0	13:52	13:44	13:37
Nederename ↑ Nederenamestraat (N46)	105.4	101.9	13:52	13:44	13:37
Ename ↑ Abdijstraat (N46), ← Beaucarnestraat (N441), ↑ Zwijndries (N441), ↑ Kattenberg (N441)	107.0	100.3	13:55	13:47	13:39
Hill 2: Kattenberg 900m - Gem 5,6% - Max 10,3% - (1200m) ↑ Kattenberg (N441)	108.7	98.6	13:57	13:49	13:42
Mater ↑ Natendries (N441)	108.8	98.5	13:57	13:49	13:42
Volkegem ↑ Holleweg (N441)	109.5	97.8	13:59	13:50	13:43
Holleweg (1500m) ↑ Holleweg (N441)	109.5	97.8	13:59	13:50	13:43
Mater ↑ Holleweg (N441), ← Hauwaart (N8)	110.4	96.9	14:00	13:52	13:44
Horebeke					
Sint-Maria-Horebeke ↑ Heerweg (N8), ← Bovenstraat	112.8	94.5	14:04	13:55	13:47
Sint-Kornelis-Horebeke ↑ Bovenstraat, → Haaghoek	114.0	93.3	14:05	13:57	13:49
Haaghoek (2000m) ↑ Haaghoek	115.2	92.1	14:07	13:59	13:51
Brakel					
Zegelsem ↑ Haaghoek, ← Leberg	116.4	90.9	14:09	14:00	13:52
Hill 3: Leberg 950m - Gem 4,2% - Max 13,8% ↑ Pottenberg	118.3	89.0	14:12	14:03	13:55
Elst ↑ Pottenberg, ← Gentsestraat (N415),	118.7	88.6	14:13	14:04	13:56
Zwalm					
Sint-Blasius-Boekel ↑ Hooglaan (N415), ↑ Zuidlaan (N415)	120.3	87.0	14:15	14:06	13:58
Roborst → Borstekouterstraat, ↑ Borstekouterstraat (380m), ↑ Borstekouterstraat, ⚠ 89/52 (Geen verkeer)	122.3	85.0	14:18	14:09	14:01
Zottegem					
Velzeke-Ruddershove ↑ Paddestraat	124.2	83.1	14:21	14:12	14:03
Paddestraat (2300m) ↑ Paddestraat, ↑ Romeinsplein, ↑ Beugelstraat,	124.4	82.9	14:21	14:12	14:04



	km +	km -	39 km/h	41 km/h	43 km/h
<p>Strijpen</p> <p>↑ Beugelstraat, ↗ ↘ Strijpenplein, ↗ ↘ Strijpenplein (N454), ↑ Rijkestraat (N454), ⚠ 89/50 (Geen verkeer), ↑ Rijkestraat (N454)</p>	128.3	79.0	14:27	14:18	14:09
<p>Zwalm</p> <p>Roborst</p> <p>↑ Zottegemsesteenweg (N454), ↖ Sint-Annastraat</p> <p>Rozebeke</p> <p>↑ Sint-Annastraat, ↑ Rozebekeplein, ↖ Rozebekeplein, ↖ Boembekstraat</p>	130.6	76.7	14:31	14:21	14:12
<p>Brakel</p> <p>Michelbeke</p> <p>↖ ↗ Boembeke</p>	132.0	75.3	14:33	14:23	14:14
<p>Zottegem</p> <p>Sint-Goriks-Oudenhove</p> <p>↑ Langendries</p> <p>⚠ Hill 4: Hostellerie</p> <p>1275m - Gem 5.1% - Max 9%</p> <p>↑ Langendries, ↖ Langendries, ↖ Sint-Goriksstraat</p> <p>Sint-Maria-Oudenhove</p> <p>↑ Oudenhovenstraat, ↖ Brakelstraat (N462)</p>	133.8	73.5	14:36	14:26	14:17
<p>Brakel</p> <p>Michelbeke</p> <p>↑ Kasteeldreef (N462)</p> <p>Nederbrakel</p> <p>↑ Molenberg (N462), ↑ Moriaanstraat (N462), ↑ Watermolenstraat (N462), ↖ Driehoeksstraat, ↖ ↗ Kerkhofstraat, ↑ Valkenbergstraat</p> <p>⚠ Hill 5: Valkenberg</p> <p>540m - Gem 8,1%, Max 12,8%</p> <p>↖ ↗ Twaalfbunderstraat, ↖ ↗ Gentsestraat (N415), ↖ ↗ Oudenaardsestraat (N8)</p> <p>Zegelsem</p> <p>↑ Oudenaardsestraat (N8)</p> <p>🗑 Litter Zone</p> <p>↑ Oudenaardsestraat (N8)</p>	133.9	73.4	14:36	14:26	14:17
<p>Brakel</p> <p>Michelbeke</p> <p>↑ Kasteeldreef (N462)</p> <p>Nederbrakel</p> <p>↑ Molenberg (N462), ↑ Moriaanstraat (N462), ↑ Watermolenstraat (N462), ↖ Driehoeksstraat, ↖ ↗ Kerkhofstraat, ↑ Valkenbergstraat</p> <p>⚠ Hill 5: Valkenberg</p> <p>540m - Gem 8,1%, Max 12,8%</p> <p>↖ ↗ Twaalfbunderstraat, ↖ ↗ Gentsestraat (N415), ↖ ↗ Oudenaardsestraat (N8)</p> <p>Zegelsem</p> <p>↑ Oudenaardsestraat (N8)</p> <p>🗑 Litter Zone</p> <p>↑ Oudenaardsestraat (N8)</p>	135.3	72.0	14:38	14:28	14:19
<p>Horebeke</p> <p>Sint-Kornelis-Horebeke</p> <p>↑ Heerweg (N8)</p> <p>Sint-Maria-Horebeke</p> <p>↑ Heerweg (N8)</p>	136.5	70.8	14:40	14:30	14:21
<p>Oudenaarde</p> <p>Mater</p> <p>↑ Hauwaart (N8), ↖ Holleweg (N441)</p> <p>🏞 Holleweg 🏞 (650m)</p> <p>↑ Holleweg (N441)</p> <p>Volkegem</p> <p>↑ Holleweg (N441), ↖ Rogier van Brakelstraat, ↑ De La Kethulleplein 🏞 50m, ↑ Volkegemberg, ↖</p> <p>⚠ Hill 6: Wolvenberg</p> <p>645m - Gem. 7,9% - Max. 17,3%</p> <p>↑ Wolvenberg, ↖ Natendries (N441)</p>	138.1	69.2	14:42	14:32	14:23
<p>Oudenaarde</p> <p>Mater</p> <p>↑ Hauwaart (N8), ↖ Holleweg (N441)</p> <p>🏞 Holleweg 🏞 (650m)</p> <p>↑ Holleweg (N441)</p> <p>Volkegem</p> <p>↑ Holleweg (N441), ↖ Rogier van Brakelstraat, ↑ De La Kethulleplein 🏞 50m, ↑ Volkegemberg, ↖</p> <p>⚠ Hill 6: Wolvenberg</p> <p>645m - Gem. 7,9% - Max. 17,3%</p> <p>↑ Wolvenberg, ↖ Natendries (N441)</p>	139.4	67.9	14:45	14:34	14:25
<p>Oudenaarde</p> <p>Mater</p> <p>↑ Hauwaart (N8), ↖ Holleweg (N441)</p> <p>🏞 Holleweg 🏞 (650m)</p> <p>↑ Holleweg (N441)</p> <p>Volkegem</p> <p>↑ Holleweg (N441), ↖ Rogier van Brakelstraat, ↑ De La Kethulleplein 🏞 50m, ↑ Volkegemberg, ↖</p> <p>⚠ Hill 6: Wolvenberg</p> <p>645m - Gem. 7,9% - Max. 17,3%</p> <p>↑ Wolvenberg, ↖ Natendries (N441)</p>	143.2	64.1	14:50	14:40	14:30
<p>Oudenaarde</p> <p>Mater</p> <p>↑ Hauwaart (N8), ↖ Holleweg (N441)</p> <p>🏞 Holleweg 🏞 (650m)</p> <p>↑ Holleweg (N441)</p> <p>Volkegem</p> <p>↑ Holleweg (N441), ↖ Rogier van Brakelstraat, ↑ De La Kethulleplein 🏞 50m, ↑ Volkegemberg, ↖</p> <p>⚠ Hill 6: Wolvenberg</p> <p>645m - Gem. 7,9% - Max. 17,3%</p> <p>↑ Wolvenberg, ↖ Natendries (N441)</p>	145.1	62.2	14:53	14:42	14:32
<p>Oudenaarde</p> <p>Mater</p> <p>↑ Hauwaart (N8), ↖ Holleweg (N441)</p> <p>🏞 Holleweg 🏞 (650m)</p> <p>↑ Holleweg (N441)</p> <p>Volkegem</p> <p>↑ Holleweg (N441), ↖ Rogier van Brakelstraat, ↑ De La Kethulleplein 🏞 50m, ↑ Volkegemberg, ↖</p> <p>⚠ Hill 6: Wolvenberg</p> <p>645m - Gem. 7,9% - Max. 17,3%</p> <p>↑ Wolvenberg, ↖ Natendries (N441)</p>	146.6	60.7	14:56	14:45	14:35
<p>Oudenaarde</p> <p>Mater</p> <p>↑ Hauwaart (N8), ↖ Holleweg (N441)</p> <p>🏞 Holleweg 🏞 (650m)</p> <p>↑ Holleweg (N441)</p> <p>Volkegem</p> <p>↑ Holleweg (N441), ↖ Rogier van Brakelstraat, ↑ De La Kethulleplein 🏞 50m, ↑ Volkegemberg, ↖</p> <p>⚠ Hill 6: Wolvenberg</p> <p>645m - Gem. 7,9% - Max. 17,3%</p> <p>↑ Wolvenberg, ↖ Natendries (N441)</p>	147.0	60.3	14:56	14:45	14:35
<p>Oudenaarde</p> <p>Mater</p> <p>↑ Hauwaart (N8), ↖ Holleweg (N441)</p> <p>🏞 Holleweg 🏞 (650m)</p> <p>↑ Holleweg (N441)</p> <p>Volkegem</p> <p>↑ Holleweg (N441), ↖ Rogier van Brakelstraat, ↑ De La Kethulleplein 🏞 50m, ↑ Volkegemberg, ↖</p> <p>⚠ Hill 6: Wolvenberg</p> <p>645m - Gem. 7,9% - Max. 17,3%</p> <p>↑ Wolvenberg, ↖ Natendries (N441)</p>	147.9	59.4	14:58	14:46	14:36
<p>Oudenaarde</p> <p>Mater</p> <p>↑ Hauwaart (N8), ↖ Holleweg (N441)</p> <p>🏞 Holleweg 🏞 (650m)</p> <p>↑ Holleweg (N441)</p> <p>Volkegem</p> <p>↑ Holleweg (N441), ↖ Rogier van Brakelstraat, ↑ De La Kethulleplein 🏞 50m, ↑ Volkegemberg, ↖</p> <p>⚠ Hill 6: Wolvenberg</p> <p>645m - Gem. 7,9% - Max. 17,3%</p> <p>↑ Wolvenberg, ↖ Natendries (N441)</p>	149.3	58.0	15:00	14:48	14:38
<p>Oudenaarde</p> <p>Mater</p> <p>↑ Hauwaart (N8), ↖ Holleweg (N441)</p> <p>🏞 Holleweg 🏞 (650m)</p> <p>↑ Holleweg (N441)</p> <p>Volkegem</p> <p>↑ Holleweg (N441), ↖ Rogier van Brakelstraat, ↑ De La Kethulleplein 🏞 50m, ↑ Volkegemberg, ↖</p> <p>⚠ Hill 6: Wolvenberg</p> <p>645m - Gem. 7,9% - Max. 17,3%</p> <p>↑ Wolvenberg, ↖ Natendries (N441)</p>	151.1	56.2	15:02	14:51	14:41
<p>Oudenaarde</p> <p>Mater</p> <p>↑ Hauwaart (N8), ↖ Holleweg (N441)</p> <p>🏞 Holleweg 🏞 (650m)</p> <p>↑ Holleweg (N441)</p> <p>Volkegem</p> <p>↑ Holleweg (N441), ↖ Rogier van Brakelstraat, ↑ De La Kethulleplein 🏞 50m, ↑ Volkegemberg, ↖</p> <p>⚠ Hill 6: Wolvenberg</p> <p>645m - Gem. 7,9% - Max. 17,3%</p> <p>↑ Wolvenberg, ↖ Natendries (N441)</p>	151.7	55.6	15:03	14:52	14:42
<p>Oudenaarde</p> <p>Mater</p> <p>↑ Hauwaart (N8), ↖ Holleweg (N441)</p> <p>🏞 Holleweg 🏞 (650m)</p> <p>↑ Holleweg (N441)</p> <p>Volkegem</p> <p>↑ Holleweg (N441), ↖ Rogier van Brakelstraat, ↑ De La Kethulleplein 🏞 50m, ↑ Volkegemberg, ↖</p> <p>⚠ Hill 6: Wolvenberg</p> <p>645m - Gem. 7,9% - Max. 17,3%</p> <p>↑ Wolvenberg, ↖ Natendries (N441)</p>	153.7	53.6	15:06	14:55	14:44



	km +	km -	39 km/h	41 km/h	43 km/h
Mater ↑ Natendries (N441), → Blote, → Boskant, ↻ Casterstraat, ↻ Bronstraat, → Zwadderkotstraat, → Kerkgate	153.7	53.6	15:07	14:55	14:45
Kerkgate (1400m) ↑ Kerkgate, ↑ Materplein, ← Keirestraat, ← Jagerij	157.3	50.0	15:12	15:00	14:50
Jagerij (800m) ↑ Jagerij, ↑ Tissenhove, → Bruul, ↻ Duisbeke, ↻ Meerhem, ↻ Smarre	159.9	47.4	15:16	15:04	14:53
Horebeke Sint-Maria-Horebeke ↑ Smarren, ← Molenberg	165.3	42.0	15:24	15:12	15:01
Zwalm Sint-Denijs-Boekel ↑ Molenberg	165.8	41.5	15:25	15:13	15:01
Hill 7: Molenberg 463m - Gem. 7% - Max. 14,2% - (300m) ↻ Wijlegem, ↻ Franskouter, ↻ Rijkeleie, ↻ Boekelbaan (N454)	166.1	41.2	15:26	15:13	15:02
Sint-Blasius-Boekel ↑ Boekelbaan (N454)	166.9	40.4	15:27	15:14	15:03
Horebeke Sint-Maria-Horebeke ← Meersestraat	168.6	38.7	15:29	15:17	15:05
↻ ↑ Meersestraat, ← Haaghoek, ↻ Haaghoek (2000m) ↑ Haaghoek	170.6	36.7	15:33	15:20	15:08
Brakel Zegelsem ↑ Haaghoek, ← Leberg	171.8	35.5	15:34	15:21	15:10
Hill 8: Leberg 950m - Gem 4,2% - Max 13,8% ↻ Pottenberg	173.6	33.7	15:37	15:24	15:12
Elst ↑ Pottenberg, ↑ Lepelstraat, ↻ ↑ Lepelstraat	174.0	33.3	15:38	15:25	15:13
Michelbeke ↑ Lepelstraat, ↻ Guido Gezellelaan, ← Groenstraat, ↑ Riedeplein, ↑ Berendries	175.2	32.1	15:40	15:26	15:14
Hill 9: Berendries 940m - Gem. 7% - Max. 12,3% ↻ Kasteeldreef (N462), ↻ Elverenberg, ← Vossenholstraat	177.7	29.6	15:43	15:30	15:18
Zottegem Sint-Maria-Oudenhove ↑ Vossenholstraat	179.6	27.7	15:46	15:33	15:21
Hill 10: Elverenberg - Vossenhol 1268m - Gem. 3.6% - Max. 9% ↑ Vossenholstraat, ↑ Vijfstraat, ↻ Bonte, ← Lammerstraat	180.1	27.2	15:47	15:34	15:21
Lierde St-Maria-Lierde ↑ Lammerstraat, ↻ Eikemolen, ↻ Eikemolen, ↑ Hoogstraat	181.7	25.6	15:50	15:36	15:24
St-Martens-Lierde ↑ Hoogstraat, ↻ Hoogstraat, ↻ Kloosterstraat, ↻ Opstaldries	182.9	24.4	15:51	15:38	15:25
Deftinge ↑ Wassegemstraat, ↑ Kerkstraat, ↑ Geraardsbergsestraat	185.4	21.9	15:55	15:41	15:29



	km +	km -	39 km/h	41 km/h	43 km/h
Litter Zone ↑ Geraardsbergestraat	187.5	19.8	15:58	15:44	15:32
Geraardsbergen					
Goferdinge ↑ Hazelaarstraat, ↕ ↔ Oudenaardsestraat (N493)	188.1	19.2	15:59	15:45	15:32
Geraardsbergen ↑ Oudenaardsestraat (N493), ↑ Oudenaardsestraat (N493), ↑ Oudenaardsestraat, ↑ Grotestraat, ⚠ (Dender), ↑ Brugstraat, ↑ Markt, ↔ Markt, ↗ Markt, ↖ Vesten, ↗ Oudebergstraat (Volgers: ↑ ↕ ↗ Oude Steenweg), ↑ Muur, ↗ Kapelmuur	189.4	17.9	16:01	15:47	15:34
Hill 11: Muur - Kapelmuur 475m - Gem. 9,3% - Max. 19.8% - 🏔️ (475m) ↑ Driepikkel	191.6	15.7	16:05	15:50	15:37
Onkerzele ↑ Driepikkel, ↕ ↔ Oude Steenweg, ↑ Onkerzelestraat, ↗ Brusselsestraat, ↕ ↗ Brusselsestraat, ↕ Brusselsestraat, ↗ Kapellestraat	191.8	15.5	16:05	15:51	15:38
Moerbeke ↑ Bosberg	195.1	12.2	16:10	15:55	15:42
Hill 12: Bosberg 980m - Gem. 5,8% - Max. 11% - 🏔️ (400m)	195.5	11.8	16:11	15:56	15:43
Vlaams-Brabant					
Galmaarden ↑ Heirbaan	195.5	11.8	16:11	15:56	15:43
Oost-Vlaanderen					
Geraardsbergen					
Waarbeke ↑ Meidries	197.4	9.9	16:14	15:59	15:46
Nieuwenhove ↑ Diefhoek, ↑ Overraad, ↑ Dorp 🏠, ↑ Nieuwenhovestraat	198.5	8.8	16:15	16:01	15:47
Ninove					
Denderwindeke ↑ Krepelstraat, ↕ ↔ Edingssteenweg (N255)	200.1	7.2	16:18	16:03	15:49
Meerbeke ↑ Edingssteenweg (N255)	204.2	3.1	16:24	16:09	15:55
Litter Zone ↑ Edingssteenweg (N255)	204.9	2.4	16:25	16:10	15:56
Ninove ↑ Edingssteenweg (N255), ↖ Leopoldlaan (N8), Volgers: ↗ ↕ Brusselsestraat, ↗ Burchtdam, ↖ Burchtstraat, ↖ Centrumlaan ↑ Elisabethlaan (N8)	206.1	1.2	16:27	16:12	15:58
Aankomst - Arrivée	207.3	0.0	16:29	16:13	15:59