

Terneuzen

 OFFICIEUZE START / DEPART OFFICIEUX 12:15
De renners blijven achter de wagen van de koersdirecteur - Les coureurs restent derrière la voiture du directeur de course.

-  De Blokken -  Scheldeboulevard -  3e afrit/3ème sortie : Willem De Zwijgerlaan
-  1e afslag / 1er sortie : Zuidlandstraat -  Dokweg -
-  1e afslag/1er sortie : Meester F.J. Haarmanweg -  Kennedylaan -  Schuttershofweg
-  Axelsedam -  Herengracht -  De Blokken -  Stadhuisplein -  Scheldeboulevard
-  Binnenvaartweg -  Kennedylaan -  Buitenhaven -  1e afslag/1er sortie Nieuw Neuzenweg N252
-  Nieuw Neuzenweg -  Innovatieweg -

 (Vliegende start / Départ lancé)  Innovatieweg 0.0 201.3 12:33 12:33 12:33
 2e afslag/2ème sortie - suivre N62 volgen(Westerscheldetunnel)

Borsele


 Tolpoorten/Portes de péage 1 - 2 - 3 -  N62 15.3 186.0 12:55 12:54 12:53

 afrit / sortie Assenburgweg -  1e afslag / 1ère sortie : Europaweg Oost 15.9 185.4 12:56 12:55 12:54




Vlissingen




-  1e afslag / 1ère sortie : Frankrijkgweg 19.3 182.0 13:01 12:59 12:58

Borsele

Nieuwdorp 19.8 181.5 13:01 13:00 12:59
 Hertenweg -  Poursuivre Hertenweg vervolgen -  Schenkeldijk

Lewedorp 22.1 179.2 13:05 13:03 13:02
 Lewedijk -  Postweg N665 -  Poursuivre Postweg vervolgen


 Nieuwe Rijksweg N665 -  Noordzakweg - 26.7 174.6 13:11 13:09 13:08
 3e afrit/3ème sortie Nieuwe Rijksweg N664

 2e afslag/2ème sortie Nieuwe Rijksweg N664 -  Middelburgsestraat N289 29.6 171.7 13:15 13:13 13:12
 3e afslag/3ème sortie Ringbaan West

Goes

 2de afslag / 2ème sortie: vervolg poursuivre Ringbaan West 34.3 167.0 13:22 13:20 13:18
 Ringbaan Oost -  over brug/traverser pont



 2de afslag / 2ème sortie Ringbaan Oost -  2de afslag / 2ème sortie Hoge Meet 36.0 165.3 13:24 13:22 13:20
 1ste afslag / 1ère sortie Hoge Meet


 Maneeweg -  Tervatenseweg -  vervolgen / poursuivre Tervatenseweg 37.1 164.2 13:26 13:24 13:21

 Kapelseweg -  Monnikendijk -  Kattendijksedijk - 39.1 162.2 13:29 13:26 13:24
 Oude Zeedijk (parallelweg - route parallèle)

Kapelle

Wemeldinge 47.1 154.2 13:40 13:37 13:34
 Steldijk

 Binnendijk -  Nieuwendijk -  Boulevard 48.3 153.0 13:42 13:39 13:36

 Westelijke Kanaalweg -  Brug over / traverser pont Kanaal Door Zuid Beveland 50.0 151.3 13:44 13:41 13:38

Reimerswaal

 Postweg N670 52.4 148.9 13:48 13:44 13:41












Wegwijzer - Itinéraire

	km +	km -	42 km/h	44 km/h	46 km/h
Yerseke	55.2	146.1	13:52	13:48	13:45
↶ Burenpolderweg - ↷ Groeninx Van Zoelenstraat - ↶ Varkensdijk					
↶ Kettingweg - ↶ Havendijk					
↶ Koringaweg - ↶ Molenpolderweg - ↶ Molendijkseweg	56.7	144.6	13:54	13:50	13:47
↶ Molendijk N673 - ↶ Olzendedijk (klein kort straatje / petite rue courte)	58.4	142.9	13:56	13:53	13:49
↶ Parallelweg / Route parallèle Zeedijk - ↶ Capelleweg					
⚠ Spoorwegovergang / passage à niveau	60.7	140.6	14:00	13:56	13:52
Doorkomsten trein / Passages train : 13:44 - 13:54 - 14:04 - 14:24 - 14:34					
↶ Stationsweg					
↶ Oude Dijk - ↶ Goversweg - ↶ parallelweg naast / route parallèle Oude Rijksweg	61.7	139.6	14:01	13:57	13:53
↶ naar rotonde / au rond-point					
Krabbendijke	65.3	136.0	14:06	14:02	13:58
↶ - ↶ 3de afslag / 3ème sortie Oude Rijksweg N289					
↶ VOOR spoorwegovergang / AVANT passage à niveau -	69.9	131.4	14:13	14:08	14:04
↶ Riilandseweg - ↶ Duivenhoek - ↶ Van Der Haveweg					
↶ Kweekweg - ↶ vervolgen / poursuivre Weg	73.4	127.9	14:18	14:13	14:09
↶ Zimmermanweg - ↶ Dumoulinweg - ↶ Putkilweg	73.8	127.5	14:18	14:14	14:09
	79.1	122.2	14:26	14:21	14:16
↶ Bathseweg - ⚠ Brug over kanaal / pont sur le canal Bathse Spuikanaal					
⚠ Brug over / Pont sur la Schelde-Rijnverbinding - ↶ Anna Mariaweg					
Woensdrecht	85.1	116.2	14:35	14:29	14:24
↶ Ossendrechtseweg - ↶ Martinushoeveweg					
↶ Poursuivre Martinushoeveweg vervolgen - ↶ Poursuivre Martinushoeveweg vervolgen	86.3	115.0	14:36	14:31	14:26
Ossendrecht	87.2	114.1	14:38	14:32	14:27
↶ Hinkelenoordijk - ↶ Oudedijk					
↶ Aanwas - ↶ Langeweg N665 - ↶ Nieuweweg - ↶ Koeleweg	89.6	111.7	14:41	14:35	14:30
↶ Laagstraat - ↶ Poursuivre Laagstraat vervolgen - ↶ Molenbosstraat					
↶ Pannehoef - ↶ Putseweg N289	93.9	107.4	14:47	14:41	14:35
Putte	97.6	103.7	14:52	14:46	14:40
↶ Antwerpsestraat N289					
België					
Kapellen					
Putte	100.0	101.3	14:56	14:49	14:43
↶ Erbrandstraat N11 - ↶ Driehoek -					
Stabroek	100.2	101.1	14:56	14:50	14:44
↶ Hoogeind -					
☒ 400m Tussen Vossenveldlaan en Danckerseweg	100.6	100.7	14:57	14:50	14:44
400m Entre Vossenveldlaan et Danckerseweg					
☒ Collect Zone	101.2	100.1	14:58	14:51	14:45
↶ Grote Molenweg	102.3	99.0	14:59	14:53	14:46
Hoevenen	103.5	97.8	15:01	14:54	14:48
↶ Hoge Weg - ↶ Frans Oomsplein - ↶ Markt N114 -					
↶ Molenstraat	106.5	94.8	15:05	14:58	14:52
Kapellen	106.9	94.4	15:06	14:59	14:52
↶ Hoevenesebaan - ↶ Korte Vredestraat -					

Wegwijzer - Itinéraire

	km +	km -	42 km/h	44 km/h	46 km/h
→ Antwerpsesteenweg N11	108.0	93.3	15:07	15:00	14:54
← Hoogboomssteenweg	109.2	92.1	15:09	15:02	14:56
Brasschaat					
↻ ↻ Lage Kaart - ↻ Guyotdreef - ↻ Bredabaan	114.0	87.3	15:16	15:09	15:02
Maria-Ter-Heide					
↻ Brechtsebaan- ↻ 3e afslaf/3ème sortie Brechtsebaan	118.4	82.9	15:22	15:15	15:08
Overbroek					
↻ Brasschaatbaan - ↻ Sint-Willebrodusstraat - ↻ Kapelstraat - ↻ Schotensteenweg	120.2	81.1	15:25	15:17	15:10
Brecht					
Sint-Job-In 't Goor					
↻ Eikenlei - ↻ Brechtsebaan	131.1	70.2	15:40	15:32	15:24
Schoten					
↻ Botermelkbaan - ↻ ⚠ Brug 12 - ↻ Botermelkbaan -	135.3	66.0	15:46	15:38	15:30
Schilde					
s' Gravenwezel					
↻ De Kaak - ↻ ⚠ ↻ ↻ Wijnegemsteenweg	137.9	63.4	15:50	15:41	15:33
Wijnegem					
↻ ↻ Broekstraat - ↻ Albertkanaalbaan	140.6	60.7	15:54	15:45	15:36
Schoten					
↻ Hoogmolendijk - ↻ ↻ ↻ ⚠ Metropoolstraat - ↻ Kruiningenstraat	142.7	58.6	15:57	15:48	15:39
↻ Deuzeldlaan - ↻ E. Steurstraat					
↻ Calesbergdreef - ↻ Ridder Walter van Havrelaan N115 - ↻ Borkelstraat	145.4	55.9	16:01	15:51	15:43
↻ Churchillaan -	148.4	52.9	16:05	15:55	15:47
🚲 1ste doortocht Aankomstlijn - 1ière Passage Ligne d'arrivée	149.2	52.1	16:06	15:57	15:48
↻ Markt - ↻ Gelmelenstraat - ↻ Rodeborgstraat					
☒ Bevoorrading - Ravitaillement Rechterbaanzijde - Utiliser la bande de droite	149.6	51.7	16:07	15:57	15:48
☒ Collect Zone					
↻ Kruispadstraat - ↻ Th. Van Cauwenberghslei - ↻ ⚠ N°14 Kempisch Kanaal - ↻ Villerslei -	150.0	51.3	16:07	15:58	15:49
↻ A. Servaislei - ↻ ↻ ↻ Lusthofsreef - ↻ Dennenlei -					
↻ Zilverstraat - ↻ Botermelkbaan N121					
Schilde					
s' Gravenwezel					
↻ De Kaak - ↻ ↻ ↻ Wijnegemsteenweg	155.0	46.3	16:14	16:04	15:55
Wijnegem					
↻ Broekstraat - ↻ ↻ 1700m - ↻ Albertkanaalbaan	158.0	43.3	16:19	16:09	15:59
Schoten					
↻ Hoogmolendijk - ↻ ↻ ↻ ⚠ Metropoolstraat - ↻ Kruiningenstraat - ↻ E. Steursstraat - ↻ Calesbergdreef -	160.1	41.2	16:22	16:11	16:02
↻ ↻ ↻ ↻ Ridder Walter Van Havrelaan - ↻ Borkelstraat - ↻ Churchillaan					
🚲 Einde 1ste lokale ronde - 2e doortocht / fin 1er tour local - 2ème passage	166.6	34.7	16:31	16:20	16:10
↻ Markt - ↻ Gelmelenstraat - ↻ Rodeborgstraat					
☒ Bevoorrading - Ravitaillement Rechterbaanzijde - Utiliser la bande de droite	167.7	33.6	16:33	16:22	16:12
☒ Collect Zone					
↻ Kruispadstraat - ↻ Th. Van Cauwenberghslei - ↻ ⚠ N°14 Kempisch Kanaal - ↻ Villerslei -	168.1	33.2	16:33	16:22	16:12
↻ A. Servaislei - ↻ ↻ ↻ Lusthofsreef - ↻ Dennenlei -					
↻ Zilverstraat - ↻ Botermelkbaan N121					
Schilde					

Wegwijzer - Itinéraire

	km +	km -	42 km/h	44 km/h	46 km/h
's Gravenwezel → De Kaak - →  Wijnegemsteenweg	172.3	29.0	16:39	16:28	16:18
Wijnegem → Broekstraat -  1700m - → Albertkanaalbaan	175.4	25.9	16:44	16:32	16:22
Schoten ↑ Hoogmolendijk - ↑ Metropoolstraat - → Kruiningenstraat - ↑ E. Steursstraat - → Calesbergdreef -  ↑ Ridder Walter Van Havrelaan - → Borkelstraat - ← Churchilllaan	178.7	22.6	16:48	16:37	16:26
 Einde 2e lokale ronde - 3e doortocht / fin 2ème tour local - 3ème passage → Markt - → Gelmelenstraat - → Rodeborgstraat  Collect Zone	183.9	17.4	16:56	16:44	16:33
→ Kruispadstraat - → Th. Van Cauwenberghslei -  N°14 Kempisch Kanaal - ↑ Villerslei - → A. Servaislei - → Lusthofsdreef - ↑ Dennenlei - ↑ Zilverstraat - → Botermelkbaan N121	184.7	16.6	16:57	16:45	16:34
Schilde 's Gravenwezel → De Kaak - →  Wijnegemsteenweg	189.7	11.6	17:04	16:52	16:41
Wijnegem → Broekstraat -  1700m - → Albertkanaalbaan	192.8	8.5	17:08	16:56	16:45
Schoten ↑ Hoogmolendijk - ↑ Metropoolstraat - → Kruiningenstraat - ↑ E. Steursstraat - → Calesbergdreef -  ↑ Ridder Walter Van Havrelaan - → Borkelstraat - ← Churchilllaan	194.8	6.5	17:11	16:59	16:47
  AANKOMST / ARRIVEE	201.3	0.0	17:21	17:08	16:56