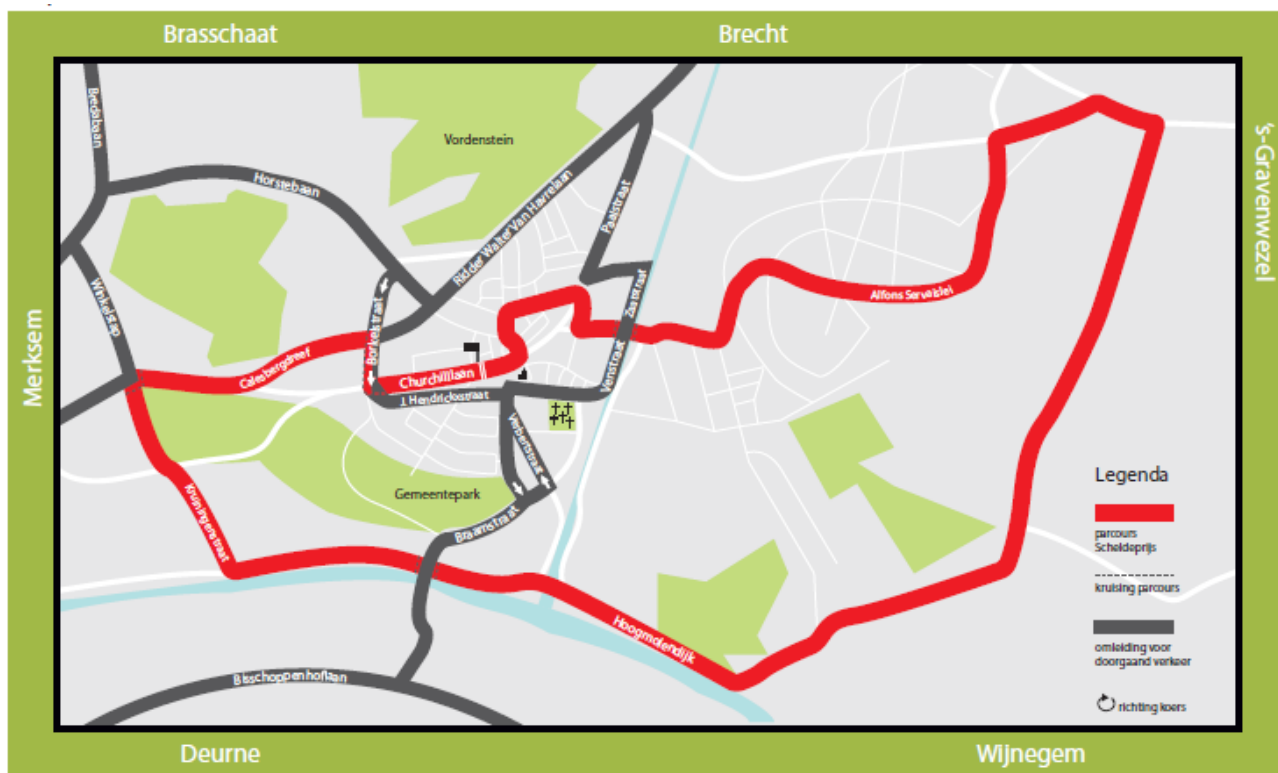


Scheldeprijs op woensdag 10 april 2019

MOBILITEITSNOTA

Ter gelegenheid van de Scheldeprijs op woensdag 10 april 2019 zal er plaatselijk de nodige verkeershinder zijn in het centrum van Schoten.

Tussen 11u30 en 17u30 zullen de renners verschillende keren passeren door de straten van de lokale omloop in en rond Schoten, over een parcours van 16.8 km. Tussen deze uren kan je slechts sporadisch met de auto door deze straten, en dan enkel mee met de richting van de koers en nadat de groene vlag is gepasseerd. De koers op de lokale omloop (rood ingekleurd) beweegt op het onderstaande plan mee met de wijzers van de klok.



Churchillaan – Markt – Gelmelenstraat – Rodeborgstraat – Kruispadstraat – Theo Van Cauwenberghlei – Brug 14 over Kempisch Kanaal – Villerslei – Alfons Servaislei – Alice Nahonlei – Wezelsebaan – SCHILDE - De Kaak – sGRAVENWEZEL - Wijnegemsesteenweg – WIJNEGEM – Broekstraat – Albertkanaalbaan – Wijnegembaan – SCHOTEN – Hoogmolendijk – Metropoolstraat – Kruiningenstraat – Deuzeldlaan – Eduard Steurstraat – Calesberghdreef – Ridder Walter van Havrelaan – Borkelstraat - Churchillaan

OMLEIDINGEN DOORGAAND VERKEER (donkerblauw ingekleurd): zie onderaan de mobiliteitsnota

MET DE AUTO

Als je met de wagen komt, combineer dit dan zoveel mogelijk met het aanbod van het openbaar vervoer van en naar het centrum van Schoten.

Op hun omleidingsroute zal de tram- en bushalte P+R Merksem (aan Carrefour Schoten) op 10 april 2019 uitzonderlijk bediend worden door de buslijnen van en naar Antwerpen die in Schoten passeren.

Vanuit het Noorden (E19 en A12)

Antwerpen Ring (R1) – volg Haven - Uitrit 5 MERKSEM/Kapellen/Brasschaat – 1e afslag rechts richting SCHOTEN – einde afrit rechts : Bredabaan – volg richting Schoten tot kruispunt Bredabaan/Horstebaan (Carrefour).

In combinatie met het openbaar vervoer: aan de verkeerslichten rechtdoor op Bredabaan naar Parking P&R Keizershoek in Merksem (aan uw rechterzijde) of linksaf naar Horstebaan naar parking Carrefour (aan uw rechterzijde).

Met auto naar Schoten: linksaf naar Horstebaan, rechtdoor tot aan de derde zijstraat links, naar Parking Vordenstein (max. 100 wagens) in de Kopstraat

Vanuit het Zuiden (E34 E313 E17 E19 en A12)

Antwerpen Ring (R1) – volg Rotterdam Breda - Uitrit 5 MERKSEM – einde afrit rechts Bredabaan – volg richting Schoten tot kruispunt Bredabaan/Horstebaan (Carrefour).

In combinatie met het openbaar vervoer: aan de verkeerslichten rechtdoor op Bredabaan naar Parking P&R Keizershoek in Merksem (aan uw rechterzijde) of linksaf naar Horstebaan naar parking Carrefour (aan uw rechterzijde).

Met auto naar Schoten: linksaf naar Horstebaan, rechtdoor tot aan de derde zijstraat links, naar Parking Vordenstein (max 100 wagens) in de Kopstraat

Alternatief vanuit het westen (E17 & E34)

De wielerveders die met de wagen komen uit de richting Oost- en West-Vlaanderen nemen bij voorkeur het openbaar vervoer premetrolijn 3 Zwijndrecht-Merksem vanaf de P&R te Melsele (zie Schoten - Met tram en/of bus).

GPS coördinaten : P+R Melsele, Vendoorn 1 : 51°13'02.2"N 4°18'26.5"E

Alternatief vanuit het oosten (E34 & E313)

De wielerveders die met de wagen komen uit de richting Turnhout (E34) of Hasselt (E313) kunnen uitrit 18 Wommelgem nemen.

Aan de uitrit heb je de P&R Wommelgem. Deze ligt op 1 km (10 minuten) wandelafstand van het Shopping Center te Wijnegem. Aan het Shopping Center van Wijnegem (zuidkant) heb je een directe busverbinding met lijn 780 naar het centrum van Schoten (zie Met de bus). Je kan de wagen ook parkeren op de parking van Makro, op de Houtlaan in Wijnegem (over het kruispunt met de Turnhoutsebaan) of aan het Shopping Center Wijnegem (parkeerplaatsen rondom het Shopping Center, OPGELET de parkeergarage en de dakparking van het Shopping Center worden na 20 uur afgesloten).

MET DE FIETS

Voor alle koersliefhebbers in en rond Schoten, alsook de sportieve wielerveden, is het aangeraden om indien mogelijk met de fiets te komen. Er zijn fietsstallingen in:

- de Kopstraat, aan de ingang van domein Vordenstein
- de Sint-Cordulastraat, ter hoogte van De Kaekelaar

MET HET OPENBAAR VERVOER

Met de trein

Antwerpen is gemakkelijk bereikbaar met de trein via de verbindingen met halte in het station Antwerpen-Centraal. Verder naar Schoten vanuit Antwerpen-Centraal met tram en/of bus.

Vanuit het treinstation hebt u directe toegang tot de metrostations "Diamant" en "Astrid" met een snelle tramverbinding naar Merksem (zie Met de tram)



5 min Rechtstreekse busverbindingen naar Schoten vertrekken aan de Franklin Rooseveltplaats aan de perrons 31 en 32 (zie De bus)

Uurregeling : <https://www.belgianrail.be/>

De tram

Premetrolijn 2 Hoboken-Merksem

Premetrolijn 3 Zwijndrecht-Merksem

De halte P+R Merksem (aan Carrefour Schoten) zal uitzonderlijk op 10 april 2019 bediend worden door de omgeleide buslijnen van en naar Antwerpen die in Schoten passeren.



Aan halte "P+R Merksem" kan je overstappen op één van de directe buslijnen vanuit Antwerpen naar Schoten-Centrum (lijnen 600-601-602-620-621 en 610) halte Wilgendaalstraat. Deze buslijnen passeren tijdens hun omleidingsroute de halte P+R Merksem en hebben daar op 10 april 2019 een "Tijdelijke halte".



35 min ***Vanaf eindhalte "P+R Merksem"***, 2.8 km te voet naar Schoten-Centrum langs Horstebaan en Vordensteinstraat

De bus

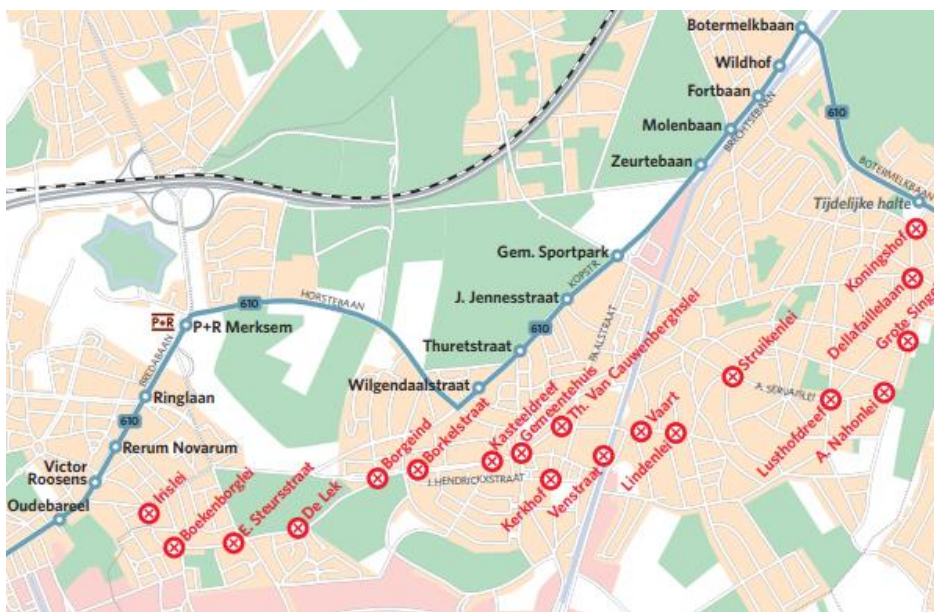
De rechtstreekse buslijnen naar Schoten vanuit Antwerpen vertrekken aan de Franklin Rooseveltplaats aan de perrons 31 en 32 (zie dienstregeling).

Schoten Scheldeprijs kaart lijnen 600-601-602-620-621, bushalte Wilgendaalstraat



- 600 Antwerpen-Hoogstraten-Meerle - dienstregeling
- 600 Meerle-Hoogstraten-Antwerpen - dienstregeling
- 601 Antwerpen-St. Job - dienstregeling
- 601 St. Job-Antwerpen - dienstregeling
- 602 Antwerpen-Hoogstraten-Meerle - dienstregeling
- 602 Meerle-Hoogstraten-Antwerpen - dienstregeling
- 620 Antwerpen-Hoogstraten-Meer - dienstregeling
- 620 Meer-Hoogstraten-Antwerpen - dienstregeling
- 621 Antwerpen-Schoten - dienstregeling
- 621 Schoten-Antwerpen - dienstregeling

Schoten Scheldeprijs kaart lijn 610 van 11u30 tot 17u30 (halte Wilgendaalstraat)



Schoten Scheldeprijs kaart lijn 610 voor 11u30 en na 17u30 (tijdelijke haltes in Borkelstraat, in Jozef Hendrickxstraat, en halte "Kerkhof")



- 610 Antwerpen-Oelegem - dienstregeling
- 610 Oelegem-Antwerpen - dienstregeling

Schoten Scheldeprijs kaart lijn 780 (tijdelijke haltes in de Borkelstraat en in de Jozef Hendrickxstraat, en halte "Rusthuis")



- 780 Wijnegem-Schoten-Brasschaat-Kapellen-Zandvliet - dienstregeling - vertrekt aan achterzijde Wijnegem Shopping Center
- 780 Zandvliet-Kapellen-Brasschaat-Schoten-Wijnegem - dienstregeling

Naar het centrum van Schoten vanuit richting Kapellen en/of Brasschaat:

- 640 Brecht-Wuustwezel-Brasschaat-Antwerpen - dienstregeling - halte P+R Merksem
- 650 Kapellen-Antwerpen Luchtbal Station - dienstregeling - halte P+R Merksem



Aan halte "P+R Merksem" kan je overstappen op één van de directe buslijnen vanuit Antwerpen naar Schoten-Centrum (lijnen 600-601-602-620-621 en 610) halte Wilgendaalstraat. Deze buslijnen passeren tijdens hun omleidingsroute de halte P+R Merksem en hebben hier op 10 april 2019 een "Tijdelijke halte".



Buslijnen 780 en 640 : In het centrum van Brasschaat aan het kruispunt van de Bredabaan en de Augustijnslei kan je overstappen aan halte Brasschaat Kerk Bredabaan (haltenummer 105737) van lijn 640 op lijn 780 aan halte Brasschaat Kerk Augustijnslei (haltenummer 109856)



Buslijnen 780 en 650 hebben in Kapellen 3 gemeenschappelijke haltes: "Dorp" "Administratief Centrum" en "Zilverenhoeklaan"



35 min Vanaf halte "P+R Merksem" 2.8 km te voet naar Schoten-Centrum langs Horstebaan en Vordensteinstraat

Uurregeling : www.delijn.be of klik op de link dienstregeling achter de buslijn voor de dienstregeling op 10 april 2019

PARKINGS

Als je met de wagen komt, combineer dit dan zoveel mogelijk met het aanbod van het openbaar vervoer om naar het centrum van Schoten te komen. In Schoten zijn er geen ruime parkeermogelijkheden voorhanden.

Parking P+R Keizershoek Bredabaan, Merksem

Aan het kruispunt Bredabaan/Horstebaan, richting Merksem, rechtdoor:

- Voorbij het kruispunt is de eindhalte van de premetrolijnen 2 en 3 en is aan de rechtse kant de parking van Park & Ride Keizershoek



Aan halte "P+R Merksem" kan je één van de directe buslijnen nemen vanuit Antwerpen naar Schoten-Centrum (lijnen 600-601-602-620-621 en 610) halte 101581 Wilgendaalstraat. Deze buslijnen passeren tijdens hun omleidingsroute de halte P+R Merksem en hebben hier op 10 april 2019 een "Tijdelijke halte".



35 min. Vanaf "P+R Merksem" 2.8 km te voet naar Schoten-Centrum langs Horstebaan en Vordensteinstraat

Parking Carrefour, langs Horstebaan, Schoten

Aan het kruispunt Bredabaan/Horstebaan, linksaf richting Schoten

- Aan uw rechterzijde heb je de parking van Carrefour. Neem de derde afslag voor de parking aan de achterzijde van Carrefour (2de afslag is enkel om het parkeerterrein van Carrefour te verlaten).



Aan halte "P+R Merksem" kan je één van de directe buslijnen nemen vanuit Antwerpen naar Schoten-Centrum (lijnen 600-601-602-620-621 en 610) halte 101581 Wilgendaalstraat. Deze buslijnen passeren tijdens hun omleidingsroute de halte P+R Merksem en hebben hier op 10 april 2019 een "Tijdelijke halte".



30 min. Vanaf Parking Carrefour 2.5 km te voet naar Schoten-Centrum langs Horstebaan en Vordensteinstraat

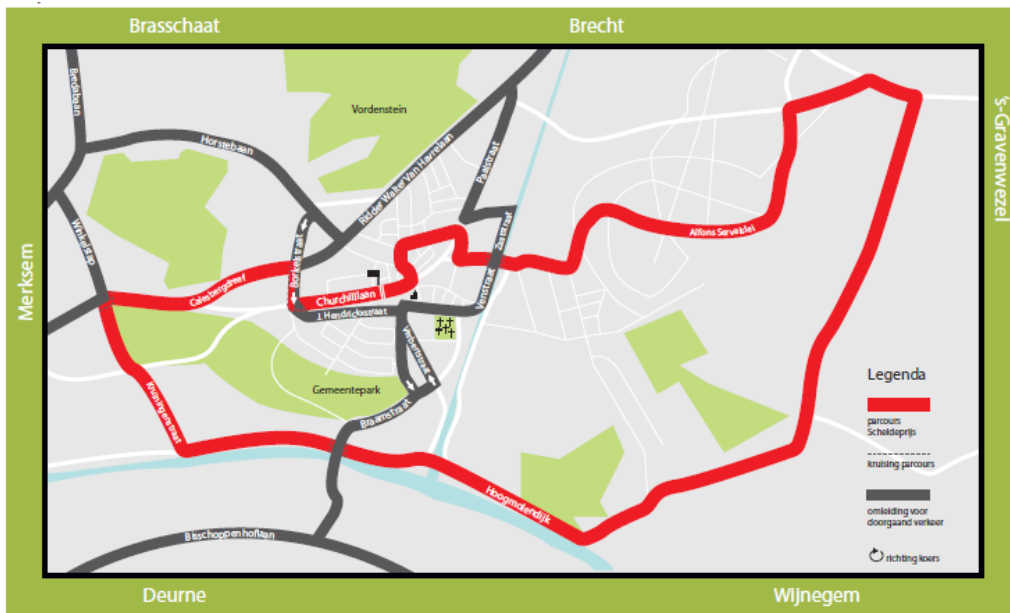
Parking Domein Vordenstein, Kopstraat 10, Schoten

- Aan het kruispunt Bredabaan/Horstebaan, sla linksaf naar de Horstebaan. Op het kruispunt van de Horstebaan/Kopstraat (3de zijstraat links van de Horstebaan) linksaf in de Kopstraat.



13 min . Vanaf parking Vordenstein 1.1 km te voet naar Schoten-Centrum langs Kopstraat, Horstebaan en Vordensteinstraat

OMLEIDINGEN DOORGAAND VERKEER (donkerblauw ingekleurd)



Vanuit Brecht

Richting Merksem : Brechtsebaan (N115), vervolgens ring van Schoten tot aan Vordenstreinstraat, Horstebaan, Bredabaan.

Richting Deurne : Brechtsebaan (N115), vervolgens ring van Schoten tot Borkelstraat, Jozef Hendrickxstraat, V. Adriaenssensstraat, Braamstraat en Hoogmolenbrug.

Vanuit Merksem

Richting Brecht : Eethuisstraat (N115), Winkelstapstraat, Bredabaan, Horstebaan, Ring van Schoten, Brechtsebaan (N115).

Richting Deurne : Eethuisstraat (N115), Winkelstapstraat, Bredabaan, Horstebaan, Borkelstraat, Jozef Hendrickxstraat, V Adriaenssensstraat- Hoogmolenbrug.

Richting Wijnegem en Deurne : Bisschoppenhoflaan,

Of: Deurnebaan, Bredabaan, Horstebaan, Borkelstraat, Jozef Hendrickxstraat, Victor Adriaenssensstraat, Braamstraat, Hoogmolenbrug, enz

Of: Metropoolstraat, Jozef Cogelslei, Deuzeldlaan, Eethuisstraat (N115), Winkelstap, Horstebaan, Borkelstraat, Jozef Hendrickxstraat, Verbertstraat, Victor Adriaenssensstraat, Hoogmolenbrug

Vanuit Deurne-Hoogmolenbrug

Richting Brecht : de Braamstraat, Verbertstraat, Hendrik Consciencestraat, Venstraat, Zaatstraat, Fluitbergstraat, Paalstraat, vervolgens ring van Schoten, Brechtsebaan (N115).

Richting Merksem : via de Braamstraat, Verbertstraat, Hendrik Consciencestraat, Venstraat, Zaatstraat, Fluitbergstraat, Paalstraat, ring van Schoten, Horstebaan, Bredabaan