




	km +	km -	34 km/h	36 km/h	38 km/h
Oost-Vlaanderen					
Gent					
<p>Officieuze Start ↑ Emile Clauslaan (N60), ↻ Krijgslaan (N60), ↑ Krijgslaan(N60), ↻↻ De Sterre (N60), ↻ Oudenaardsesteenweg (N60), ↑ Oudenaardsesteenweg (N60)</p>	-7.4		13:30	13:30	13:30
<p>Zwijnaarde ↑ Grote Steenweg-Noord (N60), ↻↻ Grote Steenweg-Noord (N60), ↻ Tramstraat (N469), ↑ Adolphe Della Faillelaan, ↻ (E17), ↑ Adolphe Della Faillelaan</p>	-4.6		13:37	13:37	13:38
Merelbeke					
Merelbeke					
<p>↑ Zwijnaardsesteenweg (N469), ↻↻ Hundelgemsesteenweg (N444)</p>	-1.8		13:42	13:42	13:42
<p>Officiële Start - Na 7,4km neutralisatie thv KBC ↑ Hundelgemsesteenweg (N444), ↻ Poelstraat</p>	0.0	132.2	13:45	13:45	13:45
Bottelare					
<p>↑ Poelstraat</p>	2.6	129.6	13:50	13:49	13:49
Oosterzele					
Moortsele					
<p>↑ Vijverstraat, ↑ Moortselestraat</p>	4.0	128.2	13:52	13:52	13:51
Scheldewindeke					
<p>↑ Moortselestraat, ⚠ 122/95 (13h25 en 13h38), ↑ Van Thorenburghlaan, ↑ Spiegel, ↻↻ Windekouter (N415)</p>	5.4	126.8	13:55	13:54	13:54
Oosterzele					
<p>↑ Windekouter (N415), ↻ Dorp N415), ↻ Dorp (N415), ↻ Groenweg, ↻ Geraardsbergsesteenweg (N456a), ↻ Geraardsbergsesteenweg (N415), ↑ Houtemstraat (N415), ↑ Houtemstraat</p>	7.6	124.6	13:59	13:58	13:57
Sint-Lievens-Houtem					
<p>↑ Bruisbeke, ↻↻ Wettersesteenweg (N462), ↻ Monseigneur Meulemansstraat (N462), ↑ Paardenmarkt (N462), ↻ Marktplein(N462), ↑ Polbroek (N462), ↑ Espenhoek (N462)</p>	11.5	120.7	14:05	14:04	14:03
Zottegem					
Oombergen					
<p>↑ Oombergenstraat (N462), ↻ Steenweg op Aalst (N46)</p>	15.6	116.6	14:13	14:11	14:10
Elene					
<p>↑ Oudenaardsesteenweg (N46)</p>	18.2	114.0	14:17	14:15	14:14
Oosterzele					
Balegem					
<p>↑ Oudenaardsesteenweg (N46), ⚠ 122/76 (14h16, 14h27 en 14h35), ↑ Houte</p>	18.2	114.0	14:17	14:15	14:14
Zottegem					
Velzeke-Ruddershove					
<p>↑ Provinciebaan (N46)</p>	19.1	113.1	14:19	14:17	14:15
<p>Litter Zone ↑ Provinciebaan (N46)</p>	22.6	109.6	14:25	14:23	14:21
Zwalm					
Hundelgem					
<p>↑ Hundelgemsebaan (N46)</p>	22.8	109.4	14:25	14:23	14:21
Munkzwalm					
<p>↑ Hoofd (N46)</p>	24.4	107.8	14:28	14:26	14:24
Beerlegem					
<p>↑ Beerlegemsebaan (N415), ↻ Beerlegemsebaan (N415)</p>	24.6	107.6	14:29	14:26	14:24
Gavere					
Dikkelvenne					
<p>↑ Provinciebaan (N415), ↻ Staatsbaan (N415)</p>	27.2	105.0	14:33	14:30	14:28




	km +	km -	34 km/h	36 km/h	38 km/h
Lange Munte (2500m) ↑ Staatsbaan (N415)	27.8	104.4	14:34	14:31	14:29
Oosterzele Scheldewindeke ↑ Lange Munte (N415), ← Gaverse Steenweg	28.2	104.0	14:35	14:32	14:30
Gavere Baaigem ↑ Bosstraat, ↑ Baaigemstraat, ↻ Baaigemstraat	34.0	98.2	14:45	14:42	14:39
Merelbeke Schelderode ↑ Wannegatstraat	37.0	95.2	14:50	14:47	14:44
Gavere Vurste ↑ Wannegatstraat, ↻ Wannegatstraat, → Gentweg, ↻↻ Leenstraat	37.5	94.7	14:51	14:48	14:44
Semmerzake ↑ Dorpstraat, ↻ Dorpstraat, ↑ Grenadierslaan (N452)	40.6	91.6	14:57	14:53	14:49
Nazareth Eke ↑ Grenadierslaan (N452), ← Nieuwe Steenweg (N60)	43.0	89.2	15:01	14:57	14:53
Gavere Asper ↑ Gentsebaan (N60)	45.7	86.5	15:06	15:01	14:57
Nazareth Eke → Steenweg Deinze (N35)	46.8	85.4	15:08	15:03	14:59
Kruisem Ouwegem ↑ Deinse Baan (N35), ↻ Hooghuisgaverstraat, ↻ Huisgaverstraat, ↑ Nerethstraat, ↻ Nerethstraat, ↻ Nerethstraat, ↻↻ Ouwegemstraat, ↻↻ Ouwegemsesteenweg (N435)	47.5	84.7	15:09	15:04	15:00
Lozer ↑ Ouwegemsesteenweg (N435), ↻ Kasteelstraat (N437)	53.0	79.2	15:19	15:13	15:09
Kruishoutem ↑ Kasteelstraat (N437), ↻↻ Kerkstraat (N437), ↑ Markt (N437), ↻↻ Hoogstraat (N494), ↻↻ Anzegemsesteenweg (N494)	55.6	76.6	15:23	15:18	15:13
Nokere ↑ Anzegemsesteenweg (N494)	59.5	72.7	15:30	15:24	15:19
Wortegem-Petegem Wortegem	61.4	70.8	15:33	15:27	15:22
Litter Zone ↑ Kruisemseweg (N494), ↻ Oudenaardseweg	61.7	70.5	15:34	15:28	15:23
Moregem ↑ Oudenaardseweg	65.1	67.1	15:40	15:34	15:28
Oudenaarde Bevere ↑ Wortegemstraat, ↻ Beverestraat, ↻ Beverestraat	67.5	64.7	15:44	15:38	15:32
Oudenaarde ↑ Beverestraat, ↑ Tacambaroplein, ↻ Wijngaardstraat, ↑ Achter de Wacht, ↑ Woeker, ↑ Gentiel Antheunisplein, ↻↻ Jezuietenplein, ↻ Krekelpot, ↑ Tussenbruggen, ⚠ (Bovenshelde), ↑ Bergstraat, ↻ Remparden, ↑ J.J. Raepsaetplain, ↻ Doornikstraat, ↑ Diependaele	69.8	62.4	15:48	15:41	15:35



	km +	km -	34 km/h	36 km/h	38 km/h
Leupegem ↑ Diependaele, ↵ Leupegemstraat (N8)	71.7	60.5	15:52	15:45	15:38
Edelare ↑ Edelareberg (N8)	72.3	59.9	15:53	15:46	15:39
Hill 1: Edelareberg 1525 m - Gem. 4.2% - Max. 7% ↑ Edelareberg (N8), ↑ Kerzelare (N8)	73.8	58.4	15:55	15:48	15:42
Volkegem ↑ Geraardsbergenstraat (N8)	74.5	57.7	15:57	15:49	15:43
Mater ↑ Geraardsbergenstraat (N8), ↵ Holleweg (N441)	75.4	56.8	15:58	15:51	15:44
Holleweg (650m) ↑ Holleweg (N441)	76.0	56.2	15:59	15:52	15:45
Volkegem ↑ Holleweg (N441), ↵ Rogier van Brakelstraat, ↑ De La Kethulleplein 50m, ↑ Volkegemberg, ↵ Wolvenberg	76.6	55.6	16:00	15:53	15:46
Hill 2: Wolvenberg 645m - Gem. 7,9% - Max. 17,3% ↑ Wolvenberg, ↵ Natendries (N441)	78.6	53.6	16:04	15:56	15:49
Mater ↑ Natendries (N441), ↵ Blote, ↵ Boskant, ↵ Casterstraat, ↕↕ Bronstraat, ↵ Zwadderkotstraat, ↵ Kerkgate					
Kerkgate (1400m) ↑ Kerkgate, ↑ Materplein, ↵ Keirestraat, ↵ Jagerij	82.2	50.0	16:10	16:02	15:55
Jagerij (800m) ↑ Jagerij, ↑ Tissenhove, ↵ Bruul, ↵ Duisbeke, ↵ Meerhem, ↕↕ Smarre	84.8	47.4	16:15	16:06	15:59
Horebeke Sint-Maria-Horebeke ↑ Smarren ↵ Molenberg	165.2	-33.0	18:37	18:20	18:06
Zwalm Sint-Denijs-Boekel ↑ Molenberg	90.7	41.5	16:25	16:16	16:08
Hill 3: Molenberg 463m - Gem. 7% - Max. 14,2% - (300m) ↕↕ Wijlegem, ↵ Franskouter, ↵ Rijkeleie, ↵ Boekelbaan (N454)	91.0	41.2	16:26	16:17	16:09
Sint-Blasius-Boekel ↑ Boekelbaan (N454)	91.8	40.4	16:27	16:18	16:10
Horebeke Sint-Maria-Horebeke ↵ Meersestraat	93.5	38.7	16:30	16:21	16:13
Sint-Kornelis-Horebeke ↑ Meersestraat, ↵ Haaghoek	94.9	37.3	16:32	16:23	16:15
Haaghoek (2000m) ↑ Haaghoek	95.5	36.7	16:34	16:24	16:16
Brakel Zegelsem ↑ Haaghoek, ↵ Leberg	96.7	35.5	16:36	16:26	16:18
Hill 4: Leberg 950m - Gem 4,2% - Max 13,8% ↕↕ Pottenberg	98.5	33.7	16:39	16:29	16:21



	km +	km -	34 km/h	36 km/h	38 km/h
Elst ↑ Pottenberg, ↑ Lepelstraat, ↻ ↑ Lepelstraat	98.9	33.3	16:40	16:30	16:21
Michelbeke ↑ Lepelstraat, ↻ Guido Gezellelaan, ↻ Groenstraat, ↑ Riedeplein, ↑ Berendries	100.1	32.1	16:42	16:32	16:23
Hill 5: Berendries 940m - Gem. 7% - Max. 12,3% ↻ ↻ Kasteeldreef (N462), ↻ ↻ Elverenberg, ↻ Vossenholstraat	102.6	29.6	16:46	16:36	16:27
Zottegem					
Sint-Maria-Oudenhove ↑ Vossensholstraat	104.5	27.7	16:50	16:39	16:30
Hill 6: Elverenberg - Vossenhol 1268m - Gem. 3.6% - Max. 9% ↑ Vossensholstraat, ↑ Vijfstraat, ↻ ↻ Bonte, ↻ Lammerstraat	105.0	27.2	16:50	16:40	16:31
Lierde					
St- Maria-Lierde ↑ Lammerstraat, ↻ ↻ Eikemolen, ↻ ↻ Eikemolen, ↑ Hoogstraat	106.6	25.6	16:53	16:43	16:33
St-Martens-Lierde ↑ Hoogstraat, ↑ Hoogstraat, ↻ ↻ Kloosterstraat, ↻ Opstaldries	107.8	24.4	16:55	16:45	16:35
Deftinge ↑ Wassegemstraat, ↑ Kerkstraat, ↑ Geraardsbergsestraat	110.3	21.9	17:00	16:49	16:39
Litter Zone ↑ Geraardsbergsestraat	112.4	19.8	17:03	16:52	16:42
Geraardsbergen					
Goeferdinge ↑ Hazelaarstraat, ↻ ↻ Oudenaardsestraat (N493)	113.0	19.2	17:04	16:53	16:43
Geraardsbergen ↑ Oudenaardsestraat (N493), ↑ Oudenaardsestraat (N493), ↑ Oudenaardsestraat, ↑ Grotestraat, ⚠ (Dender), ↑ Brugstraat, ↑ Markt, ↻ Markt, ↻ Vesten, ↻ Oudebergstraat (Volgers: ↑ ↻ ↻ Oude Steenweg), ↻ Muur, ↻ Kapelmuur	114.3	17.9	17:07	16:56	16:46
Hill 7: Muur - Kapelmuur 475m - Gem. 9,3% - Max. 19,8% - 🏔️ (475m) ↑ Driepikkel	116.5	15.7	17:11	16:59	16:49
Onkerzele ↑ Driepikkel, ↻ ↻ Oude Steenweg, ↑ Onkerzelestraat, ↻ Brusselsestraat, ↻ ↻ Brusselsestraat, ↻ Brusselsestraat, ↻ Kapellestraat	116.7	15.5	17:11	17:00	16:49
Moerbeke ↑ Bosberg	120.0	12.2	17:17	17:05	16:54
Hill 8: Bosberg 980m - Gem. 5,8% - Max. 11% - 🏔️ (400m)	120.4	11.8	17:18	17:06	16:55
Vlaams-Brabant					
Galmaarden ↑ Heirbaan	120.4	11.8	17:18	17:06	16:55
Oost-Vlaanderen					
Geraardsbergen					
Waarbeke ↑ Meidries	122.3	9.9	17:21	17:09	16:58
Nieuwenhove ↑ Diefhoek, ↑ Overraad, ↑ Dorp, ↻ ↻ Nieuwenhovestraat	123.4	8.8	17:23	17:11	17:00
Ninove					



	km +	km -	34 km/h	36 km/h	38 km/h
Denderwindeke ↑ Krepelstraat, ↕ ↖ ↗ Edingsesteenweg (N255)	125.0	7.2	17:26	17:13	17:02
Meerbeke ↑ Edingsesteenweg (N255)	129.1	3.1	17:33	17:20	17:09
Litter Zone ↑ Edingsesteenweg (N255)	129.8	2.4	17:34	17:21	17:10
Ninove ↑ Edingsesteenweg (N255), ↖ Leopoldlaan (N8)	131.0	1.2	17:36	17:23	17:12
<i>Volgers :</i> ↕ ↖ ↗ Brusselsestraat, ↗ Burchtdam, ↖ Burchtstraat, ↖ Centrumlaan, ↕ ↗ Vuurskruisestraat, ↖ <i>Polderbaan</i> ↑ Elisabethlaan (N8)					
Aankomst - Arrivée	132.2	0.0	17:38	17:25	17:14