
















































































Wegwijzer - Itinéraire

	km +	km -	39 km/h	41 km/h	43 km/h
West-Vlaanderen					
Ieper					
Officiële Start	-10.3		10:00	10:00	10:00
Thv Menenpoort					
↑ Frenchlaan (N8), → Meenseweg (N8), ↻ Meenseweg (N8), ↻ Meenseweg (N8)					
Zillebeke	-8.1		10:08	10:08	10:09
↑ Meenseweg (N8)					
Zonnebeke					
Zonnebeke	-5.7		10:11	10:12	10:12
↑ Meenseweg (N8), ← Oude Kortrijkstraat, ⚠ (A19), ← Lotegatstraat, → Lange Dreve, → Spilstraat, ⚠ Spilstraat, ← Beselarestaat (N303)					
Officiële start thv Kruispunt met Ryselbosstraat	0.0	177.0	10:20	10:20	10:20
↑ Beselarestaat (N303), ↻ Passedalestraat (N303), ← Schipstraat, ← Albertstraat, ↻ Langemarkstraat					
Langemark-Poelkapelle					
Langemark	4.4	172.6	10:27	10:27	10:26
↑ Zonnebekerstraat, ← Roeselarestaat					
Ieper					
Sint-Jan	8.2	168.8	10:33	10:32	10:32
↑ Roeselarestaat, ↻ Brugseweg (N313)					
Ieper	11.0	166.0	10:37	10:36	10:35
↑ Brugseweg (N313), → Polenlaan (N379), ↑ Diksmuidseweg (N379), ↻ Oude Veurnestraat (N379), ↻ Veurneseweg (N8)					
Brielen	13.5	163.5	10:41	10:40	10:39
↑ Veurneseweg (N8)					
Elverdinge	16.7	160.3	10:46	10:44	10:43
↑ Veurneseweg (N8)					
Vleteren					
Woesten	19.9	157.1	10:51	10:49	10:48
↑ Elverdingestraat (N8), ↑ Woestendorp (N8), ↑ Oostvleterenstraat (N8)					
Lo-Reninge					
Reninge	22.7	154.3	10:55	10:53	10:52
↑ Oostvleterenstraat (N8)					
Vleteren					
Oostvleteren	23.4	153.6	10:56	10:54	10:53
↑ Woestenstraat (N8), ↑ Kortekeer (N8), ↑ Veurnestraat (N8)					
Alveringem					
Hoogstade	28.4	148.6	11:04	11:02	11:00
↑ Veurnesteenweg (N8)					
Lo-Reninge					
Pollinkhove	28.7	148.3	11:04	11:02	11:00
↑ Vleterenstraat (N8), → Lindesteenweg, ↑ Lindestraat, ↑ Pollinkhovestraat, ↻ Vaartstraat, ↻ Burgweg, ↻ Romanestraat (N364)					
Litter Zone	33.4	143.6	11:11	11:09	11:07
↑ Romanestraat (N364), ⚠ Hoogstadestraat (N8)					
Alveringem					
Hoogstade	34.7	142.3	11:13	11:11	11:09
↑ Hoogstadestraat (N8), ↑ Nieuwe Herberg (N8)					
Veurne					

Wegwijzer - Itinéraire

	km +	km -	39 km/h	41 km/h	43 km/h
Vinkem ↑ Iepersesseenweg (N8)	39.6	137.4	11:21	11:18	11:15
Steenkerke ↑ Iepersesseenweg (N8), ↻ ↑ Iepersesseenweg (N8), ↑ (E40)	41.7	135.3	11:24	11:21	11:18
Veurne ↑ Europalaan (N8), ↻ Duinkerkestraat (N39), ↻ ↻ Duinkerkestraat	44.4	132.6	11:28	11:25	11:22
De Panne					
Adinkerke ↑ Veurnekeiweg (N39), ↻ ↑ Dijk (N39), ↻ ↻ Moeresteenweg, ↑ (E40), ↑ Moeresteenweg ⚠	47.8	129.2	11:34	11:30	11:27
Veurne					
De Moeren ↑ W. Cobergherstraat ⚠	52.8	124.2	11:41	11:37	11:34
Houtem ↻ Moeresteenweg, ↻ Moeresteenweg, ↻ ↻ Sacramentsstraat, ↑ Korte Nieuwstraat, ↻ ↻ Houtemstraat	56.3	120.7	11:47	11:42	11:39
Vinkem ↑ Houtemstraat, ↻ Izenbergestraat	61.7	115.3	11:55	11:50	11:46
Alveringem					
Izenberge ↑ Beuvoordestraat, ↻ ↻ Izenbergestraat	63.5	113.5	11:58	11:53	11:49
Leisele ↑ Izenbergestraat, ↻ Leisele Dorp, ↻ Leiseledorp, ↻ Leiseledorp, ↻ ↻ Veurnestraat (1300m), ↻ ↻ Lostraat, ⚠ ↑ Lostraat, ↻ ↻ Groenestraat, ↻ ↻ Kallestraat	64.7	112.3	12:00	11:55	11:50
Beveren ↻ Kallestraat (N364), ↻ Roesbruggestraat (N364), ↻ Roesbruggestraat (N364), ↻ Bergenstraat (N308)	74.6	102.4	12:15	12:09	12:04
Poperinge					
Roesbrugge-Haringe ↑ Bergenstraat (N308), ↑ Professor Rubbrechtstraat (N308), ↑ Weggevoerdenstraat (N308)	78.6	98.4	12:21	12:15	12:10
Proven ↑ Roesbruggestraat (N308)	80.6	96.4	12:24	12:18	12:13
Litter Zone ↑ Roesbruggestraat (N308), ↑ Obterrestraat (N308), ↑ Provenplein (N308), ↻ Blekerijweg, ↻ ↻ Moenaardestraat	80.9	96.1	12:25	12:19	12:13
Watou ↑ Moenaardestraat, ↑ Steenvoordestraat, ↻ Trappistenweg, ↻ Abeelseweg (N333)	86.4	90.6	12:33	12:26	12:21
Poperinge ↑ Abeelseweg (N333), ↻ Boescheepseweg, ⚠ ↑ Boescheepseweg, ↑ Lenestraat, ↻ ↻ Poperingestraat (N398)	93.5	83.5	12:44	12:37	12:31
Heuvelland					
Westouter ↑ Poperingestraat (N398), ↻ ↻ Westouterstraat (N315)	99.7	77.3	12:54	12:46	12:39
Poperinge					
Reningelst ↑ Heuvellandseweg (N315), ↻ ↻ Zevkotestraat (N304), ↻ ↻ Vlamertingseweg (N304), ↻ Clyttesteenweg (N304)	102.5	74.5	12:58	12:50	12:43
Heuvelland					
De Klijte ↑ Reningelststraat (N304), ↻ ↻ Dikkebusstraat (N375)	105.5	71.5	13:02	12:55	12:47
Litter Zone ↑ Dikkebusstraat (N375)	108.1	68.9	13:06	12:58	12:51

Wegwijzer - Itinéraire

	km +	km -	39 km/h	41 km/h	43 km/h
 Bevoorrading - Ravitaillement  Dikkebusstraat (N375)	108.3	68.7	13:07	12:59	12:51
 Litter Zone  Dikkebusstraat (N375)	108.6	68.4	13:07	12:59	12:52
 Helling / Côte 1: Scherpenberg  Dikkebusstraat (N375) ,  Sulferbergstraat (N315)	109.1	67.9	13:08	13:00	12:52
Westouter  Sulferbergstraat (N315) ,  Bellestraat (N398) ,  Schomminkelstraat ,  Rodebergstraat (N372) ,  Lijstermolendreef	109.8	67.2	13:09	13:01	12:53
 Helling / Côte 2: Baneberg  Rodebergstraat (N372) ,  Dikkebusstraat (N375)	113.8	63.2	13:15	13:07	12:59
Loker  Dikkebusstraat (N375) ,  Dikkebusstraat (N322),	115.4	61.6	13:18	13:09	13:01
Dranouter  Dikkebusstraat (N322) ,  Planciusplein ,  Lettingstraat	117.5	59.5	13:21	13:12	13:04
 Helling / Côte 3: Monteberg  Lettingstraat , Renners :  Kimmelbergweg Volgers :  Bergstraat ,  Dries (terug op parcours)	119.7	57.3	13:24	13:15	13:07
Kimmel   Kimmelbergweg	121.0	56.0	13:26	13:17	13:09
 Helling / Côte 4: Kimmelberg (Belvédère)  Klokhofweg ,  Gevaarlijke bocht  Kleine Kimmelstraat ,  Kimmelbergweg ,  Lokerstraat ,  Dries ,  Polenlaan ,  Reningelstraat (N304) ,  Wijtschatestraat	121.6	55.4	13:27	13:18	13:10
Wijtschate  Wijtschatestraat ,  Sint-Medardusplein ,  Sint-Medardusplein ,  Staanijzerstraat ,  Ieperstraat (N365)	126.9	50.1	13:35	13:26	13:17
 Litter Zone  Ieperstraat (N365)	129.8	47.2	13:40	13:30	13:21
Mesen  Ieperstraat (N365) ,   Gentstraat (N365) ,  Armentierstraat (N365) ,  Armentierstraat (N365)	131.3	45.7	13:42	13:32	13:23
Province du Hainaut Comines-Warneton  Rue de Messines (N365) ,  Chemin des Alliés PLUGSTREETS 14-18 EXPERIENCE	132.9	44.1	13:44	13:34	13:25
 Plugstreet 1 - Hill 63  Plugstreet 1 ,  Plugstreet 1 ,  Plugstreet 1 ,  Plugstreet 1 ,  Plugstreet 1  N365  Chemin du Mont de la Hutte,	134.0	43.0	13:46	13:36	13:27
 Plugstreets 2 - Christmas Truce  Plugstreet 2 ,  Plugstreet 2  Rue de Messines (N365) ,  Rue de la Munque	136.6	40.4	13:50	13:40	13:31
 Plugstreet 3 - The Catacombs  Plugstreet 3  Rue de Petit Pont ,  Rue du Rosenberg ,  Rue du Rossignol	138.8	38.2	13:54	13:43	13:34
 Plugstreet 3 - The Catacombs  Rue de Petit Pont ,  Rue du Rosenberg ,  Rue du Rossignol	139.4	37.6	13:55	13:44	13:35
Province West-Vlaanderen Heuvelland Nieuwkerke  Leeuwerikstraat ,  Nieuwkerkestraat (N314) ,  Kimmelstraat (N331)	142.9	34.1	14:00	13:49	13:39
 Leeuwerikstraat ,  Nieuwkerkestraat (N314) ,  Kimmelstraat (N331)	142.9	34.1	14:00	13:49	13:39

Wegwijzer - Itinéraire

	km +	km -	39 km/h	41 km/h	43 km/h
Dranouter ↑ Kimmelstraat (N331), ↻ Kruisabelestraat, ↑ Dranouterstraat (N322), ↑ Planciusplein (N322), ↻ Planciusplein (N322), ↻ Planciusplein, ↻ Planciusplein, ↑ Lettingstraat	145.8	31.2	14:04	13:53	13:43
▲ Helling / Côte 5: Monteberg ↑ Lettingstraat , Renners : ↻ Kimmelbergweg Volgers : ↑ Bergstraat , ↑ Dries (terug op parcours)	152.1	24.9	14:14	14:03	13:52
Kemmel ↑ 🏞️ Kemmelbergweg	153.3	23.7	14:16	14:04	13:54
▲ Helling / Côte 6: Kemmelberg (Belvédère) ↻ Klokhofweg , ⚠️ Gevaarlijke bocht ⚠️ ↻ Kleine Kemmelstraat, ↻↻ Kemmelbergweg , ↻ Lokerstraat, ↻↻ Dries , ↻ Polenlaan, ↻↻ Reningelststraat (N304), ↻↻ Kemmelstraat (N331)	153.9	23.1	14:17	14:05	13:55
Ieper					
Voormezele ↑ Kemmelseweg (N331), ↻↻ Ruuschaartstraat	159.9	17.1	14:26	14:14	14:03
↑ Ruuschaartstraat, ↑ Voormezeledorp, ↻↻ Sint-Elooisweg, ↻ Vaartstraat, ↻↻ Rijselseweg, ↻ Vaartstraat, ↻ Vaartstraat	162.9	14.1	14:31	14:18	14:07
↑ Vaartstraat, ↻↻ Komenseweg	165.5	11.5	14:35	14:22	14:11
Hollebeke ↑ Komenseweg, ↻ Kasteelhoekstraat , 🏠 ↻ Kasteelhoekstraat	168.7	8.3	14:40	14:27	14:15
Zillebeke ↑ Kasteelhoekstraat, ↻↻ Werviksestraat, ↻ Wervikstraat, ↻ Zillebeke-Dorp, ↑ Maaldestedestraat	170.5	6.5	14:42	14:30	14:18
🗑️ Litter Zone ↑ Maaldestedestraat	173.8	3.2	14:47	14:34	14:23
Ieper ↑ Maaldestedestraat , ↻↻ Meenseweg (N8), ⚠️ ↻ Frenchlaan (N8), ↑ Menenpoort, ↑ Menenstraat (N8), ↑ Grote Markt (N8)	174.3	2.7	14:48	14:35	14:23
🏁 Aankomst - Arrivée	177.0	0.0	14:52	14:39	14:27