

# Wegwijzer - Itinéraire

km + km - 35 km/h 37 km/h 39 km/h

## West-Vlaanderen

### Ieper

#### Boezinge

 **Officiële Start** 0.0 77.5 11:45 11:45 11:45  
 Diksmuidseweg (N369A),  Boezingestraat,  Binnenweg,  Binneweg,  Ravestraat

  Ravestraat,  Steenstraat 1.7 75.8 11:48 11:48 11:48

#### Zuidschote

 Steenstraat 3.5 74.0 11:51 11:51 11:50

#### Elverdinge

  Steenstraat,  Boezingestraat 4.9 72.6 11:53 11:53 11:53

  Boezingestraat 7.0 70.5 11:57 11:56 11:56

#### Boezinge

 Reningestraat,  Kapellestraat,  Kapellestraat,  Diksmuidseweg (N369A) 8.1 69.4 11:59 11:58 11:57

  Diksmuidseweg (N369A) 8.8 68.7 12:00 11:59 11:59

 **Einde Ronde 1** 12.0 65.5 12:06 12:04 12:03

 Diksmuidseweg (N369A),  Boezingestraat,  Binnenweg,  Binneweg,  Ravestraat 12.9 64.6 12:07 12:06 12:05

  Ravestraat,  Steenstraat 14.6 62.9 12:10 12:09 12:08

#### Zuidschote

 Steenstraat 16.4 61.1 12:13 12:12 12:10

#### Elverdinge

 Steenstraat 17.8 59.7 12:16 12:14 12:12

  Steenstraat,  Boezingestraat 19.9 57.6 12:19 12:17 12:16

  Boezingestraat 21.0 56.5 12:21 12:19 12:17


#### Boezinge

 Reningestraat,  Kapellestraat,  Kapellestraat,  Diksmuidseweg (N369A) 21.7 55.8 12:22 12:20 12:18

  Diksmuidseweg (N369A) 24.9 52.6 12:28 12:25 12:23

 **Einde Ronde 2** 25.8 51.7 12:29 12:27 12:25

 Diksmuidseweg (N369A),  Boezingestraat,  Binnenweg,  Binneweg,  Ravestraat

  Ravestraat,  Steenstraat 27.6 49.9 12:32 12:30 12:27


#### Zuidschote

 Steenstraat 29.3 48.2 12:35 12:33 12:30

#### Elverdinge

 Steenstraat 30.8 46.7 12:38 12:35 12:32

  Steenstraat,  Boezingestraat 32.8 44.7 12:41 12:38 12:36

  Boezingestraat 33.9 43.6 12:43 12:40 12:37


#### Boezinge

 Reningestraat,  Kapellestraat,  Kapellestraat,  Diksmuidseweg (N369A) 34.6 42.9 12:44 12:41 12:38

  Diksmuidseweg (N369A) 37.8 39.7 12:50 12:46 12:43

 **Einde Ronde 3** 38.7 38.8 12:51 12:48 12:45

 Diksmuidseweg (N369A),  Boezingestraat,  Binnenweg,  Binneweg,  Ravestraat

  Ravestraat,  Steenstraat 40.5 37.0 12:54 12:51 12:47

























































#### Zuidschote

 Steenstraat 42.2 35.3 12:57 12:54 12:50

#### Elverdinge

 Steenstraat 43.7 33.8 13:00 12:56 12:52

## Wegwijzer - Itinéraire

	km +	km -	35 km/h	37 km/h	39 km/h
  Steenstraat,  Boezingestraat	45.8	31.7	13:04	12:59	12:55
  Boezingestraat	46.9	30.6	13:05	13:01	12:57
<b>Boezinge</b>  Reningestraat,  Kapellestraat,  Kapellestraat,  Diksmuidseweg (N369A)	47.5	30.0	13:07	13:02	12:58
  Diksmuidseweg (N369A)	50.7	26.8	13:12	13:07	13:03
 <b>Einde Ronde 4</b>  Diksmuidseweg (N369A),  Boezingestraat,  Binnenweg,  Binneweg,   Ravestraat	51.6	25.9	13:14	13:09	13:04
  Ravestraat,  Steenstraat	53.4	24.1	13:17	13:12	13:07
<b>Zuidschote</b>  Steenstraat	55.1	22.4	13:20	13:14	13:10
<b>Elverdinge</b>  Steenstraat	56.6	20.9	13:22	13:17	13:12
  Steenstraat,  Boezingestraat	58.7	18.8	13:26	13:20	13:15
  Boezingestraat	59.8	17.7	13:28	13:22	13:17
<b>Boezinge</b>  Reningestraat,  Kapellestraat,  Kapellestraat,  Diksmuidseweg (N369A)	60.5	17.0	13:29	13:23	13:18
  Diksmuidseweg (N369A)	63.7	13.8	13:34	13:28	13:23
 <b>Einde Ronde 5</b>  Diksmuidseweg (N369A),  Boezingestraat,  Binnenweg,  Binneweg,   Ravestraat	64.6	12.9	13:36	13:30	13:24
  Ravestraat,  Steenstraat	66.3	11.2	13:39	13:33	13:27
<b>Zuidschote</b>  Steenstraat	68.1	9.4	13:42	13:35	13:30
<b>Elverdinge</b>  Steenstraat	69.5	8.0	13:44	13:38	13:32
  Steenstraat,  Boezingestraat	71.6	5.9	13:48	13:41	13:35
  Boezingestraat	72.7	4.8	13:50	13:43	13:37
<b>Boezinge</b>  Reningestraat,  Kapellestraat,  Kapellestraat,  Diksmuidseweg (N369A)	73.4	4.1	13:51	13:44	13:38
  Diksmuidseweg (N369A)	76.6	0.9	13:56	13:49	13:43
 <b>Aankomst</b>	77.5	0.0	13:58	13:51	13:44