













































































































































































Wegwijzer - Itinéraire

	km +	km -	40 km/h	42 km/h	44 km/h
Roeselare  Officieuze Start - Départ Officieux	-5.1		12:15	12:15	12:15
<p><i>De renners blijven achter de wagen van de koersdirecteur - Les coureurs restent derrière la voiture du directeur de course.</i></p> <p>Stationsplein,  Sint-Amandstraat,   Beversesteenweg,   Ardooisesteeweg,   Ardooisesteeweg (N37),   Ardooisesteeweg (N37)</p> <p>Neutralisatie - neutralisation 5.1 Km</p>					
 Officiële Start - Départ Officiel thv Izegemseardeweg	0.0	183.9	12:25	12:25	12:25
 Ardooisesteeweg (N37)					
Ardoois  Roeselaarsestraat (N37),  (A17),  Roeselaarsestraat (N37),   Oostlaan (N37),   Pittemsestraat(N37)	0.6	183.3	12:26	12:26	12:26
Pittem   Brugsesteenweg (N50)	6.4	177.5	12:35	12:34	12:34
Meulebeke  Brugsesteenweg (N50),   Brugsesteenweg (N50)	8.5	175.4	12:38	12:37	12:37
Ingelmunster  Brugsesteenweg (N50),   (3x),   Brugsesteenweg (N50)	10.5	173.4	12:41	12:40	12:39
Harelbeke Hulste  Brugsesteenweg (N50),   Brugsesteenweg (N50)	16.6	167.3	12:50	12:49	12:48
Kuurne  Brugsesteenweg (N50),   Brugsesteenweg (N50),   Rijksweg (N36d)	18.7	165.2	12:53	12:52	12:51
Harelbeke  Rijksweg (N36d),   Rijksweg (N36d),   Bavikhooftsestraat,   Ringlaan (N36),   Leie,   afrit (N36),   Kortrijkseweg (N43)					
Waregem Beveren-Leie  Kortrijkseweg(N43),   Kortrijkseweg (N43)	24.5	159.4	13:02	13:00	12:58
Desselgem  Kortrijkseweg(N43),   Liebaardstraat,   Nieuwstraat,   Schoendalestraat,   Schoendalestraat	27.0	156.9	13:06	13:04	13:02
Sint-Eloois-Vijve  Schoendalestraat,   Posterijstraat (N357),   Vijfseweg(N357)	29.9	154.0	13:10	13:08	13:06
Waregem  Vijfseweg(N357),   Oosterlaan(R35),   Oosterlaan(R35),   Kruishoutemseweg (N437),  Driekavenstraat,   Nokerseweg,   Bessemstraat,   Felix Verhaeghestraat,   Hippodroom,   Holstraat (N357),   Leeuwkestraat,   Brouwerijstraat,   Brouwerijstraat,   Vredestraat,   Bieststraat,   Kuiperstraat,   Henri Lebbestaat,   Deerlijkseweg,   Industrielaan,   Industrielaan,   Industrielaan,   Anzegemseweg(N382)	33.5	150.4	13:15	13:13	13:11
Anzegem  Grote Leiestraat(N382),   Kerkstraat(N382),   Berglaan(N494),	46.2	137.7	13:34	13:31	13:28
Tiegem  Tiegemberg(N494),   Kapellestraat(N494),   Oostdorp(N36)	51.1	132.8	13:42	13:38	13:35
Kaster  Tiegemstraat(N36),   Varentstraat (N382a)	54.8	129.1	13:47	13:43	13:40

Wegwijzer - Itinéraire

	km +	km -	40 km/h	42 km/h	44 km/h
 2000m -  Varentstraat (N382a)	55.4	128.5	13:48	13:44	13:41
Avelgem Kerkhove  Varentstraat(N382a),   Oudenaardssteenweg(N453),    Brugstraat(N36),  Schelde	56.8	127.1	13:50	13:46	13:42
Kluisbergen Berchem  Brugstraat(N8),   Kerkstraat(N36),  Stationsstraat(N36),  Stationsstraat(N36),  Ronsebaan (N36)	58.9	125.0	13:53	13:49	13:45
 Helling / Côte 1: Nieuwe Kwaremont 2000m - av. 4,8% - max. 8%  Kalmontstraat,  Drogenbroodstraat,  Ronde van Vlaanderenstraat ,  Lamontstraat,  Ter Boekerstraat,    Ter Boekerstraat	62.2	121.7	13:58	13:54	13:50
Zulzeke  Ter Boekerstraat,  Dalstraat,   Driesstraat,  Zulzekestraat,   Zeelstraat,   Zeelstraat	65.8	118.1	14:04	13:59	13:55
 Helling / Côte 2: Zeelstraat 3300m - av. 3% - max. 10.4%   Rijksweg(N60)	71.1	112.8	14:12	14:07	14:02
Ronse  Zandstraat (N425)	71.3	112.6	14:12	14:07	14:02
 BEVOORRADING - RAVITAILLEMENT - FEEDING ZONE  Zandstraat (N425) ,   Berchemstesteenweg(N36),   Rozenaaksesteenweg	72.2	111.7	14:13	14:08	14:03
Mont-de-l'Enclus Rozenaken - Russeignies  Chaussée de Renaix,  Rue des Chapelles,  Rue du Trieu	77.0	106.9	14:20	14:15	14:10
 Helling / Côte 3: Knokteberg - Trieu 1100m - av. 7% - max. 11,8%  Rue du Trieu	79.9	104.0	14:25	14:19	14:14
Kluisbergen Kwaremont  Knoktestraat,  Drogenbroodstraat ,  Ronde van Vlaanderenstraat ,  Ronsebaan (N36)	79.9	104.0	14:25	14:19	14:14
Berchem  Stationsstraat (N36),   Parklaan,  Brugzavel,    Bruggestraat,  Driesstraat,   Stooktestraat	84.2	99.7	14:31	14:25	14:20
 Helling / Côte 4: Stooktestraat 900m - av 5,6% - max 10%  Lamontstraat,  Lamontstraat,  Lamontstraat,   Ronsebaan (N36),	88.6	95.3	14:38	14:32	14:26
Ronse  Ronsebaan (N36),  Zandstraat(N425)	91.6	92.3	14:42	14:36	14:30
 Helling / Côte 5: Hotond 1200m - av 3.1% - max 6.5%  Zandstraat(N425),  Hoogbergstraat	93.2	90.7	14:45	14:38	14:32
Kluisbergen Zulzeke  Hoogbergstraat,   Zulzekestraat,  Pladutsestraat,  Walkenaarsweg,  Kortekeer	94.0	89.9	14:46	14:39	14:33

Wegwijzer - Itinéraire

	km +	km -	40 km/h	42 km/h	44 km/h
<p>Helling / Côte 6: Kortekeer</p> <p>900m - av 6,5% - max. 9,8%</p> <p>↑ Kortekeer, ↵ Heidje</p>	99.9	84.0	14:55	14:48	14:41
<p>Maarkedal</p> <p>Nukerke</p> <p>↑ Heidje, ↵ Rijksweg (N60)</p>	100.0	83.9	14:55	14:48	14:41
<p>Oudenaarde</p> <p>Leupegem</p> <p>↑ Rijksweg (N60), ↵ Mariaborrestraat</p>	101.8	82.1	14:58	14:50	14:44
<p>Maarkedal</p> <p>Etikhove</p> <p>2400m</p> <p>↵ ↵ Mariaborrestraat, ↵ Steenbeekdries, ↑ Berkenstraat, ⚠ ↑ Gieterijstraat, ↵ ↵ Gansbeekstraat (N457),</p>	102.0	81.9	14:58	14:51	14:44
<p>Maarkedal</p> <p>Maarke-Kerkem</p> <p>↑ Gansbeekstraat (N457), ↑ Maarkeweg(N457)</p>	105.6	78.3	15:03	14:56	14:49
<p>Schorisse</p> <p>↑ Schorissestraat, ↵ ↵ Hofveldstraat(N454), ⚠ ↵ Leideveld, ⚠ ↵ Leideveld, ⚠ ↵ Markette, ↵ Tenhoutsetraat</p>	108.4	75.5	15:08	15:00	14:53
<p>Helling / Côte 7: Berg Ten Houte</p> <p>1100m - av. 6% - max. 21%</p> <p>⚠ ↑ Koekamerstraat</p>	113.3	70.6	15:15	15:07	14:59
<p>Flobecq</p> <p>Ellezelles</p> <p>↑ Quatre Vents, ⚠ ↵ Ninoofsesteenweg (N520)</p>	114.4	69.5	15:17	15:09	15:01
<p>Ronse</p> <p>↑ Ninoofsesteenweg (N520), ⚠ ↵ Kanarieberg</p>	116.2	67.7	15:19	15:11	15:03
<p>Helling / Côte 8: Kanarieberg</p> <p>000m - av. 7,7% - max. 14%</p> <p>↵ Boekzitting, ↵ Rijkswachtdreef, ⚠ ↵ Ommegangstraat (N454), ↑ Ommegangstraat (N425), ↵ Hogerlucht, ↵ Kammeland, ↵ ↵ Broeke, ↵ ↵ Broeke, ↵ ↵ Kruisstraat (N60), ↵ ↵ Zonnestraat (N60b), ↵ ↵ Zonnestraat (N60), ↵ ↵ Zonnestraat (N36), ↵ ↵ Rozenaaksesteenweg</p>	118.9	65.0	15:23	15:15	15:07
<p>Mont-de-l'Enclus</p> <p>Rozenaken - Russeignies</p> <p>↑ Chaussée de Renaix, ↵ Rue des Chapelles, ↵ Rue du Trieu</p>	129.0	54.9	15:38	15:29	15:21
<p>Helling / Côte 9: Knokteberg - Trieu</p> <p>1100m - av. 7% - max. 11,8%</p> <p>↑ Rue du Trieu</p>	131.9	52.0	15:43	15:33	15:25
<p>Kluisbergen</p> <p>Kwaremont</p> <p>↑ Knoktestraat, ↵ Drogenbroodstraat, ↵ Ronde van Vlaanderenstraat, ↵ Ronsebaan (N36)</p>	131.9	52.0	15:43	15:33	15:25
<p>Ronse</p> <p>↑ Ronsebaan (N36), ↵ Zandstraat(N425)</p>	133.9	50.0	15:46	15:36	15:28
<p>Helling / Côte 10: Hotond</p> <p>1200m - av 3.1% - max 6.5%</p> <p>↑ Zandstraat(N425), ⚠ ↵ Rijksweg (N60)</p>	135.6	48.3	15:48	15:39	15:30
<p>Maarkedal</p>					

Wegwijzer - Itinéraire

	km +	km -	40 km/h	42 km/h	44 km/h
Nukerke ↑ Rijksweg (N60)	136.8	47.1	15:50	15:41	15:32
Oudenaarde Leupegem ↑ Rijksweg (N60) , → Mariaborrestraat	141.9	42.0	15:58	15:48	15:38
Maarkedal Etikhove 2400m → → Mariaborrestraat, ← Steenbeekdries, ↑ Berkenstraat, ⚠ ← Etikhovestraat, ⚠ ↑ Ladeuze	142.1 142.1	41.8 41.8	15:58 15:58	15:48 15:48	15:39 15:39
Oudenaarde Helling / Côte 11: Ladeuze 1200m - av. 5,6% - max. 16% ⚠ ↑ Ladeuzestraat, → → Kerzelare (N8), ↑ Edelareberg(N8), ↑ Leupegemstraat (N8) , ⚠ ⚠ → Diependale, ⚠ ← Matthijs Casteleinstraat, ⚠ Schelde, → → Markt, ← Markt, ↑ Hoogstraat, ↑ Tacambaroplein, ↑ Beverestraat, ⚠ ↑ Beverestraat, ↑ Deinzestraat (N459), ⚠ Deinzestraat (N459), ⚠ → Tuintjesstraat, → Ooikestraat, → Marollestraat, → Marollestraat, ⚠ ↑ Marollestraat, → → Doorn	145.6 146.3	38.3 37.6	16:03 16:04	15:53 15:54	15:44 15:45
900m - ↑ Doorn	155.2	28.7	16:18	16:07	15:57
Kruisem Lede ↑ Ledeponweg, ↑ Lededorp, → Wannegem-Ledestraat	156.1	27.8	16:19	16:08	15:58
Wannegem ↑ Wannegem-Ledestraat (350m), ↑ Wannegemdorp (250m), ↑ Kleinestraat	158.1	25.8	16:22	16:11	16:01
Nokere ↑ Kleinestraat, → → Kruishoutemseweg (N494), → Tjoenstraat, ↑ Nokeredorpstraat	160.3	23.6	16:25	16:14	16:04
Helling / Côte 12: Nokereberg 500m - av. 5,7% - max. 6,7% → Waregemsestraat, ← Beelkestraat, → → Wandelstraat, → Schaagstraat, ⚠ → Bergstraat	162.2	21.7	16:28	16:17	16:06
Waregem ↑ Bergstraat, ⚠ ← Karmeldreef, → → (E17), ↑ Galgestraat, ⚠ ↑ Felix Verhaeghestraat, → Hippodroom, → → Holstraat (N357), → → Zuiderlaan (R35), → → Kruishoutemseweg (N437) , ⚠ (E17), ↑ Kruishoutemseweg (N437)	164.9	19.0	16:32	16:21	16:10
Kruisem Nokere ↑ Waregemsesteenweg (N437) , ← Herlegemstraat	171.7	12.2	16:43	16:30	16:19
800m ↑ Herlegemstraat	171.9	12.0	16:43	16:31	16:19
Kruisem ↑ Herlegemstraat, → → Waregemsesteenweg (N437), → Vandevoordeweg, ⚠ ↑ Vandevoordeweg, → → Beerstraat, ← Holstraat	172.3	11.6	16:43	16:31	16:20
Nokere ↑ Holstraat	175.2	8.7	16:48	16:35	16:24
Helling / Côte 13: Holstraat 400m - av 5,7% - max 8,6% → → Waregemsestraat, ← Beelkestraat, → → Wandelstraat, → Schaagstraat, ⚠ → Bergstraat	175.6	8.3	16:48	16:36	16:24
Waregem ↑ Bergstraat, ← Karmeldreef, → → (E17) Galgestraat, ⚠ ↑ Felix Verhaeghestraat, → Hippodroom, → → Holstraat (N357), → ↑ Leeuwkesstraat , ⚠ → Brouwerijstraat, → → Brouwerijstraat, ↑ Vredestraat, ⚠ ⚠ → Expresweg (N382), ⚠ → Verbindingsweg (N382b)	178.3	5.6	16:52	16:40	16:28
Aankomst - Arrivée	183.9	0.0	17:01	16:48	16:36