

	km +	km -	39 km/h	41 km/h	43 km/h
Vlaams-Brabant					
Leuven					
 Vertrek in stoet aan het Ladeuzeplein, voor een geneutraliseerde vertrek van 3.5 km <i>Départ en cortège sur la Ladeuzeplein, pour un départ neutralisé de 3.5 km</i>  Leopold Vanderkelenstraat,  Bondgenotenlaan,  Rector de Somerplein,  Margarethaplein,  Layensplein,  Dirk Boutslaan,  Brouwersstraat,  Tessenstraat,  Brusselsestraat,  Kapucijnenvoer,  Kapucijnenvoer (N264)	-3.5		12:30	12:30	12:30
Heverlee					
 Koning Boudewijnlaan (N264)	-1.0		12:35	12:35	12:36
 Officiële Start thv Kruispunt Celestijnenlaan (Rechts)					
 Koning Boudewijnlaan (N264),  Sint-Jansbergsesteenweg (N253),  E40	0.0	204.8	12:37	12:37	12:37
Bertem					
Korbeek-Dijle					
 Nijvelsebaan (N253)	3.4	201.4	12:42	12:42	12:42
Huldenberg					
Neerijse					
 Langerodestraat (N253),  Kapelbergstraat (N253),  Dorpstraat (N253),  Beekstraat,  Wolfshaegen,  Hoekstraat	5.5	199.3	12:45	12:45	12:45
Sint-Agatha-Rode					
 Hoekstraat,   Leuvensebaan,  Vijverstraat,  Veeweidestraat,   Florivalstraat	10.5	194.3	12:53	12:52	12:52
Ottenburg					
 Florivalstraat,  Florivalstraat,  Leuvensebaan	14.9	189.9	13:00	12:59	12:58
Brabant-Wallon					
Wavre					
 Chaussée d'Ottenbourg,   Chaussée d'Ottenbourg,   Chaussée de la Noire Espine (N257),   Chaussée des Collines (N257),   Chaussée de Bruxelles (N4)	17.9	186.9	13:04	13:03	13:02
Vlaams Brabant					
Overijse					
 Waversesesteenweg (N4),  Lanestraat,  Bergstraat,  Rameistraat,  E411,  Rameistraat	22.6	182.2	13:12	13:10	13:08
 Litter Zone					
 Rameistraat,   Poelweg,   Terhulpsesesteenweg (N253),  Terhulpsesesteenweg (N253)	25.9	178.9	13:17	13:15	13:13
Brabant-Wallon					
La Hulpe					
 Chaussée de La Hulpe (N253),   Rue François Dubois (N253)   Rue des Combattants (N253),  Avenue Reine Astrid (N253),   Avenue Reine Astrid (N253),   Avenue Reine Astrid (N253),   Avenue Reine Astrid (N253)	29.0	175.8	13:22	13:19	13:17
Lasne					
Ohain-Ransbeck					
 Chaussée de Louvain (N253)	32.6	172.2	13:27	13:25	13:22
Waterloo					
 Chaussée de Louvain (N253),   Chaussée de Louvain (N253),  (R0),   Chaussée de Louvain (N253),   Chaussée de Nivelles (N27)	35.9	168.9	13:32	13:29	13:27
Braine-l'Alleud					
Braine-l'Alleud					
 Chaussée de Nivelles (N27),  (R0),   Chaussée de Nivelles (N27)	43.8	161.0	13:44	13:41	13:38
Ophain-Bois-Seigneur-Isaac					
 Chaussée de Nivelles (N27),  Grand Route (N27)	42.2	162.6	13:42	13:39	13:36

	km +	km -	39 km/h	41 km/h	43 km/h
Lillois-Witterzée ↑ Grand Route (N27), ↑ Grand Route (N27), → Rue de l'Epine Pucelle (N280), ↗ ↑ Rue du Bois Planté (N280)	43.1	161.7	13:43	13:40	13:37
Ophain-Bois-Seigneur-Isaac ↑ Rue du Bois Planté (N280), ↗ ↖ Rue Armand de Moor (N280), ↗ ↖ Rue de Hal (N28)	47.0	157.8	13:49	13:46	13:43
 Litter Zone ↑ Rue de Hal (N28), ↗ (E19)	49.3	155.5	13:53	13:49	13:46
Ittre Haut-Ittre ↑ Chaussée de Nivelles (N28), ↗ ↑ Chaussée de Nivelles (N28)	49.9	154.9	13:54	13:50	13:47
Braine-le-Château Braine-le-Château ↑ Rue de Nivelles (N28), → Rue de Mont-Saint-Pont (N246)	51.9	152.9	13:57	13:53	13:49
Wauthier-Braine ↑ Rue de Mont-Saint-Pont (N246), ↑ Chaussée de Tubize (N246), ↗ (E19), ↑ Chaussée de Tubize (N246)	55.6	149.2	14:03	13:58	13:55
Braine-l'Alleud ↑ Chaussée de Tubize (N246), ↗ ↖ Chaussée d'Alsemberg (N235)	57.9	146.9	14:06	14:02	13:58
 Helling / Côte 1: Chaussée d'Alsemberg <i>1600 m - 6.4 % Max - 2.8% Avg</i> ↑ Chaussée d'Alsemberg (N235)	62.3	142.5	14:13	14:08	14:04
Provincie Vlaams Brabant Sint-Genesius-Rode ↑ Eigenbrakelse steenweg (N235)	62.8	142.0	14:14	14:09	14:05
Beersel Alsemberg ↑ Steenweg naar Eigenbrakel (N235), ↑ Winderickxplein (N235), ↗ Brusselsesteenweg (N235), ↖ Genstberg, ↗ ↑ Sanatoriumstraat	65.7	139.1	14:18	14:13	14:09
Beersel ↑ Sanatoriumstraat, ↗ ↖ Sanatoriumstraat, ↖ Laarheidestraat	69.2	135.6	14:23	14:18	14:14
Lot ↑ Laarheidestraat, ↑ Kesterbeeklaan, ↗ ↖ Kesterbeeklaan, → Kesterbeeklaan, ↗ (R0), ↗ ↖ Lakenberg, ↑ Dworpsestraat, ↖ Molenstraat, ↖ Breedveld, ↗ Guido Gezellestraat	69.9	134.9	14:24	14:19	14:14
Huizingen ↑ Guido Gezellestraat, ↖ Watermolenstraat, ↗ ↖ Sollenberg	73.5	131.3	14:30	14:24	14:19
 Helling / Côte 2: Sollenberg <i>500 m - 12.9% Max - 7.6% Avg</i> ↑ Sollenberg	74.2	130.6	14:31	14:26	14:21
Lot ↑ Sollenberg, → Kesterbeeklaan	74.3	130.5	14:31	14:26	14:21
Huizingen ↑ Menisberg, ↖ Batenborg, ↗ (R0), ↑ Batenborg	75.0	129.8	14:32	14:27	14:22
Dworp ↑ Batenborg, ↗ ↖ Lotsesteenweg	75.8	129.0	14:34	14:28	14:23
 Helling / Côte 3: Bruineput <i>1200 m - 10.9% Max - 5.7% Avg</i> ↑ Lotsesteenweg, ↗ ↖ Alsembergsesteenweg (N231)	76.8	128.0	14:35	14:29	14:24
Alsemberg ↑ Steenweg naar Halle (N231)	79.8	125.0	14:40	14:34	14:28



wsc Rode Sportief


































































Woensdag 13 april - Mercredi 13 avril 2022

Brabantse Pijl - Flèche Brabançonne

Eliterenners - Coureurs Elite

Wegwijzer - Itinéraire

	km +	km -	39 km/h	41 km/h	43 km/h
Sint-Genesius-Rode ↑ Hallesesteenweg (N231)	80.4	124.4	14:41	14:35	14:29
Beersel Alseberg ↑ Steenweg naar Halle (N231), → Steenweg naar Eigenbrakel (N235)	81.5	123.3	14:42	14:36	14:31
Sint-Genesius-Rode ↑ Eigenbrakelse steenweg (N235)	81.7	123.1	14:43	14:37	14:31
▲ Helling / Côte 4: Eigenbrakelsesteenweg 900 m - 6.1% Max - 4.9% Avg ↑ Eigenbrakelse steenweg (N235)	82.5	122.3	14:44	14:38	14:32
Brabant-Wallon Braine-l'Alleud ↑ Chaussée d'Alseberg (N235), ↕↔ Chaussée de Tubize (N246)	84.6	120.2	14:47	14:41	14:35
Braine-le-Château Wauthier-Braine ↑ Chaussée de Tubize (N246), ▲ (E19), ↑ Chaussée de Tubize (N246), ↑ Rue de Mont-Saint-Pont (N246)	89.5	115.3	14:55	14:48	14:42
Braine-le-Château ↑ Rue de Mont-Saint-Pont (N246), ← Rue de Nivelles (N28)	91.7	113.1	14:58	14:51	14:45
▲ Helling / Côte 5: Rue de Nivelles 2000 m - 6.2% Max - 4% Avg ↑ Rue de Nivelles (N28)	94.8	110.0	15:03	14:56	14:49
Ittre Haut-Ittre ↑ Chaussée de Nivelles (N28), ↕↕ Chaussée de Nivelles (N28)	95.5	109.3	15:04	14:57	14:50
Braine-l'Alleud ↑ Rue de Hal (N28), ▲ (E19)	97.5	107.3	15:07	15:00	14:53
Bois-Seigneur-Isaac ↑ Rue de Hal (N28)					
🗑 Litter Zone ↑ Rue de Hal (N28)					
📦 Feed Zone ↑ Rue de Hal (N28)	97.9	106.9	15:08	15:00	14:54
🗑 Litter Zone ↑ Rue de Hal (N28), ← Rue Armand de Moor (N280), → Rue de Bois Planté (N280)					
Lillois - Witterzée ↑ Rue du Bois Planté (N280), ↑ Rue de l'Epine Pucelle (N280), ← Grand'Route (N27)	100.4	104.4	15:11	15:04	14:57
Ophain - Bois-Seigneur-Isaac ↑ Grand'Route (N27)	104.4	100.4	15:18	15:10	15:03
Braine-l'Alleud ↑ Chaussée de Nivelles (N27), ↕↕ Chaussée de Nivelles (N27)	105.1	99.7	15:19	15:11	15:04
Waterloo ↑ Chaussée de Nivelles (N27), ↕↕↕ Chaussée de Louvain (N253), ↕↕↕ Chaussée de Louvain (N253), ▲ (R0), ↑ Chaussée de Louvain (N253), ↕↕↕ Chaussée de Louvain (N253), ↕↕↕ Chaussée de Louvain (N253)	109.0	95.8	15:25	15:16	15:09
Lasne Ohain-Ransbeck ↑ Chaussée de Louvain (N253)	111.3	93.5	15:28	15:20	15:12

	km +	km -	39 km/h	41 km/h	43 km/h
La Hulpe  Avenue Reine Astrid (N253),  Avenue Reine Astrid (N253),  Avenue Reine Astrid (N253),  Avenue Reine Astrid (N253), Avenue Reine Astrid (N253),  Rue des Combattants (N253),  Rue François Dubois (N253)	114.7	90.1	15:33	15:25	15:17
 Helling / Côte 6: Rue François Dubois 900 m - 5.9% Max - 4.1% Avg  Chaussée de La Hulpe (N253)	117.8	87.0	15:38	15:29	15:21
Vlaams-Brabant					
Overijse					
Maleizen  Terhulpensesteenweg (N253),  Terhulpensesteenweg (N253)	118.4	86.4	15:39	15:30	15:22
Overijse  Terhulpensesteenweg (N253)  (E411),  Terhulpensesteenweg (N253)	120.9	83.9	15:43	15:34	15:26
  Terhulpensesteenweg (N253)					
 Feed Zone  Terhulpensesteenweg (N253)	121.1	83.7	15:43	15:34	15:26
 Litter Zone  Terhulpensesteenweg (N253),  Hertstraat 					
 Helling / Côte 7: Hertstraat 700 m - 9.4% Max - 4.7% Avg -   Nijvelsebaan (N218),  Waversessesteenweg (N4),  Abstraat	123.6	81.2	15:47	15:38	15:29
Terlanen  Abstraat,  Moskesstraat	127.1	77.7	15:53	15:43	15:34
 Helling / Côte 8: Moskesstraat 500 m - 9.2% Max - 14.9% Avg   Moskesstraat  500m,  Bollestraat,  Bollestraat,  Leuvensestraat	128.6	76.2	15:55	15:45	15:36
Huldenberg  Wolfshaegen,  Holstheide	130.6	74.2	15:58	15:48	15:39
 Helling / Côte 9: Holstheide 1000 m - 11.5% Max - 5.3% Avg  Stroobantsstraat,  Koxberg,  Koxberg,  Elzasstraat,  De Peuthystraat (N253)	131.7	73.1	16:00	15:50	15:41
Overijse  Dreef (N253),  Waversessesteenweg (N4)	135.2	69.6	16:05	15:55	15:46
 Helling / Côte 10: S-Bocht Overijse 1300 m - 5.7% Max - 4.2% Avg  Brusselsesteenweg (N4)	138.8	66.0	16:11	16:00	15:51
 Aankomstlijn / Ligne d'arrivée 1ste lokale ronde van 21.9 km 1er Circuit local de 21.9 km  Brusselsesteenweg (N4),  Sint-Annastraat,   Terspautlosweg,  Fr. Verbeekstraat,  Hagaard	139.0	65.8	16:11	16:00	15:51
 Helling / Côte 11: Hagaard 300 m - 13.5% Max - 10.2% Avg  Kerkeweg,  Terhulpensesteenweg (N253)	141.7	63.1	16:15	16:04	15:55
  Terhulpensesteenweg (N253)					
 Feed Zone  Terhulpensesteenweg (N253)	143.1	61.7	16:17	16:06	15:57
 Litter Zone  Terhulpensesteenweg (N253),  Hertstraat 					












wsc Rode Sportief

Woensdag 13 april - Mercredi 13 avril 2022
Brabantse Pijl - Flèche Brabançonne
Eliterenners - Coureurs Elite

Wegwijzer - Itinéraire

	km +	km -	39 km/h	41 km/h	43 km/h
<p>Helling / Côte 12: Hertstraat</p> <p>700 m - 9.4% Max - 4.7% Avg - </p> <p> Nijvelsebaan (N218), Waversesteenweg (N4), Abstraat</p>	145.5	59.3	16:21	16:10	16:00
<p>Terlanen</p> <p> Abstraat, Moskesstraat</p>	149.1	55.7	16:26	16:15	16:05
<p>Helling / Côte 13: Moskesstraat</p> <p>500 m - 9.2% Max - 14.9% Avg </p> <p> Moskesstraat 500m, Bollestraat, Bollestraat, Leuvensestraat</p>	150.5	54.3	16:29	16:17	16:07
<p>Huldenberg</p> <p> Wolfshaegen, Holstheide</p>	152.5	52.3	16:32	16:20	16:10
<p>Helling / Côte 14: Holstheide</p> <p>1000 m - 11.5% Max - 5.3% Avg </p> <p> Stroobantsstraat, Koxberg, Koxberg, Elzasstraat, De Peuthystraat (N253)</p>	153.6	51.2	16:33	16:22	16:11
<p>Overijse</p> <p> Dreef (N253), Waversesteenweg (N4)</p>	157.2	47.6	16:39	16:27	16:16
<p>Helling / Côte 15: S-Bocht Overijse</p> <p>1300 m - 5.7% Max - 4.2% Avg </p> <p> Brusselsesteenweg (N4)</p>	160.7	44.1	16:44	16:32	16:21
<p> Aankomstlijn / Ligne d'arrivée</p> <p>2de lokale ronde 2me Circuit local</p> <p> Brusselsesteenweg (N4), Sint-Annastraat, Terspautlosweg, Fr. Verbeekstraat, Hagaard</p>	160.9	43.9	16:45	16:32	16:22
<p>Helling / Côte 16: Hagaard</p> <p> Kerkeweg, Terhulpensesteenweg (N253)</p> <p> Terhulpensesteenweg (N253)</p> <p> Feed Zone Terhulpensesteenweg (N253)</p> <p> Litter Zone Terhulpensesteenweg (N253), Hertstraat </p>	163.7	41.1	16:49	16:36	16:25
<p>Helling / Côte 17: Hertstraat</p> <p>700 m - 9.4% Max - 4.7% Avg - </p> <p> Nijvelsebaan (N218), Waversesteenweg (N4), Abstraat</p>	167.4	37.4	16:55	16:42	16:31
<p>Terlanen</p> <p> Abstraat, Moskesstraat</p>	171.0	33.8	17:00	16:47	16:36
<p>Helling / Côte 18: Moskesstraat</p> <p>500 m - 9.2% Max - 14.9% Avg </p> <p> Moskesstraat 500m, Bollestraat, Bollestraat, Leuvensestraat</p>	172.4	32.4	17:02	16:49	16:38
<p>Huldenberg</p> <p> Wolfshaegen, Holstheide</p>	174.4	30.4	17:05	16:52	16:40
<p>Helling / Côte 19: Holstheide</p> <p>1000 m - 11.5% Max - 5.3% Avg </p> <p> Stroobantsstraat, Koxberg, Koxberg, Elzasstraat, De Peuthystraat (N253)</p>	175.6	29.2	17:07	16:54	16:42
<p>Overijse</p> <p> Dreef (N253), Waversesteenweg (N4)</p>	179.1	25.7	17:12	16:59	16:47
<p>Helling / Côte 20: S-Bocht Overijse</p> <p>1300 m - 5.7% Max - 4.2% Avg </p> <p> Brusselsesteenweg (N4)</p>	182.7	22.1	17:18	17:04	16:52

	km +	km -	39 km/h	41 km/h	43 km/h
 Aankomstlijn / Ligne d'arrivée	182.9	21.9	17:18	17:05	16:52
Aanvang laatste Ronde					
Début du dernier Tour					
↑ Brusselsesteenweg (N4), ← Sint-Annastraat, ← ↗ Terspautlosweg, ← Fr. Verbeekstraat, → Hagaard					
 Helling / Côte 21: Hagaard	185.6	19.2	17:22	17:09	16:56
⚠️ ↗ Kerkeweg, ← Terhulpensesteenweg (N253)					
 Litter Zone	186.9	17.9	17:25	17:10	16:58
↑ Terhulpensesteenweg (N253), → Hertstraat 🏔️					
 Helling / Côte 22: Hertstraat	189.4	15.4	17:28	17:14	17:01
700 m - 9.4% Max - 4.7% Avg - 🏔️					
← Nijvelsebaan (N218), → Waverseseenweg (N4), ← Abstraat					
Terlanen	192.9	11.9	17:34	17:19	17:06
↑ Abstraat, ← Moskesstraat					
 Helling / Côte 23: Moskesstraat	194.3	10.5	17:36	17:21	17:08
500 m - 9.2% Max - 14.9% Avg 🏔️					
↑ Moskesstraat 🏔️ 500m, ↕ ↕ Bollestraat, ↕ ↕ Bollestraat, ↕ ↕ Leuvensestraat					
Huldenberg	196.3	8.5	17:39	17:24	17:11
↑ Wolfshaegen, ← Holstheide					
 Helling / Côte 24: Holstheide	197.5	7.3	17:41	17:26	17:13
1000 m - 11.5% Max - 5.3% Avg					
← Stroobantsstraat, ↑ Koxberg, → Koxberg, ↑ Elzasstraat, ← De Peuthystraat (N253)					
Overijse	201.0	3.8	17:46	17:31	17:17
↑ Dreef (N253)					
 Litter Zone	202.7	2.1	17:49	17:34	17:20
↑ Dreef (N253), → Waverseseenweg (N4)					
 Helling / Côte 25: S-Bocht Overijse	204.6	0.2	17:52	17:36	17:22
1300 m - 5.7% Max - 4.2% Avg					
↑ Brusselsesteenweg (N4)					
 Aankomst / Arrivée	204.8	0.0	17:52	17:37	17:23